


Landschaftsinventar Oberrohrdorf		Objekt-Nummer 3.2.12
Art des Objektes Militärische Stellungen	Standort Buacher	Parzellenummer 601 / 603
Eigentümer (siehe Rückseite)		
Beschreibung		
Umgebung, Gefährdung		
Rückbau 2025		
		Bedeutung
		Bewertung lokal
		Anmerkungen <input type="checkbox"/> KLP / <input type="checkbox"/> BZP <input checked="" type="checkbox"/> Landschaftsinventarplan
		Bearbeitung Landschaftskommission
		Datum Text überarbeitet 2005
	Datum Foto Juli / August 2005	


Landschaftsinventar Oberrohrdorf	Objekt-Nummer 3.2.12
Eigentümer (mit Parzellennummern)	
601 Guy Faber, Buacherstrasse 11, 5452 Oberrohrdorf	
603 Elisabetha Thalmann-Meier, Buacherstrasse 9, 5452 Oberrohrdorf Hans Thalmann-Meier, Buacherstrasse 9, 5452 Oberrohrdorf	

Rückbau 2025

Landschaftsinventar Oberrohrdorf		Objekt-Nummer 3.2.1
Art des Objektes Brunnen	Standort Unterhaberrüti	Parzellenummer 950
Eigentümer Ortsbürgergemeinde Staretschwil		Pflanzen- und Tierwelt
Beschreibung <ul style="list-style-type: none"> • Holzbrunnen (Holzstamm) mit Schmideiseneinlauf bei der Forsthütte. • Wurde im Frühling 1999 ersetzt durch einen Kalksteinbrunnen. Auch die Umgebung des Brunnens (Boden und abgrenzendes Mauerchen) wurde mit dem gleichen gelblich weissen Kalkstein gestaltet. 		
Umgebung, Gefährdung		
		Bedeutung Kulturhistorisch
		Bewertung lokal
		Anmerkungen <input type="checkbox"/> KLP / <input type="checkbox"/> BZP <input checked="" type="checkbox"/> Landschaftsinventarplan
		Bearbeitung Landschaftskommission
		Datum Text überarbeitet 2005
Datum Foto Juli / August 2005		

Landschaftsinventar Oberrohrdorf		Objekt-Nummer 3.2.2
Art des Objektes Brunnen	Standort Ring	Parzellenummer 535
Eigentümer Dr. Peter Steiner Ringstrasse 16 5452 Oberrohrdorf		Pflanzen- und Tierwelt
Beschreibung <ul style="list-style-type: none"> • Dorfbrunnen in Mauernische gegenüber dem Gasthof zum Löwen • datiert 1854 		
Umgebung, Gefährdung		
		Bedeutung Kulturhistorisch
		Bewertung lokal
		Anmerkungen <input type="checkbox"/> KLP / <input checked="" type="checkbox"/> BZP <input checked="" type="checkbox"/> Landschaftsinventarplan
		Bearbeitung Landschaftskommission
		Datum Text überarbeitet 2005
		Datum Foto Juli / August 2005


Landschaftsinventar Oberrohrdorf		Objekt-Nummer 3.2.3 / 913B	
Art des Objektes Dorfbrunnen	Standort Ring, vor Kaplanei	Parzellennummer 536	
Eigentümer Einwohnergemeinde Oberrohrdorf		Pflanzen- und Tierwelt	
Beschreibung Steinbrunnen aus dem Jahre 1867 Im Rahmen von Bauarbeiten wurde er 2023 restauriert und an diese Stelle versetzt.			
Umgebung, Gefährdung		<div style="text-align: center; font-size: 4em; color: red; opacity: 0.5; pointer-events: none;"> Dürstler 2025 </div>	
			Bedeutung Kulturhistorisch
			Bewertung lokal
			Anmerkungen <input type="checkbox"/> KLP / <input checked="" type="checkbox"/> BZP <input checked="" type="checkbox"/> Landschaftsinventarplan
			Bearbeitung Landschaftskommission
		Datum Text überarbeitet 2024	
		Datum Foto Februar 2024	


Landschaftsinventar Oberrohrdorf		Objekt-Nummer 3.2.4
Art des Objektes Brunnen	Standort Waldhütte Oberrohrdorf	Parzellenummer 951
Eigentümer Ortsbürgergemeinde Oberrohrdorf		Pflanzen- und Tierwelt
Beschreibung Sog. "Dr. Wild-Brunnen" am Waldeingang der Zürichstrasse bei der Waldhütte Oberrohrdorf mit der Inschrift: "Reines Wasser heiliges Gut, allen Lebens nährendes Gut."		
Umgebung, Gefährdung		
		Bedeutung Kulturhistorisch
		Bewertung lokal
		Anmerkungen <input checked="" type="checkbox"/> KLP / <input type="checkbox"/> BZP <input checked="" type="checkbox"/> Landschaftsinventarplan
		Bearbeitung Landschaftskommission
		Datum Text überarbeitet 2005
Datum Foto Juli / August 2005		

Landschaftsinventar Oberrohrdorf		Objekt-Nummer 3.2.5
Art des Objektes Wegkreuz	Standort Forächer	Parzellenummer 1069
Eigentümer Werner Zehnder Rüslerstrasse 30 5452 Oberrohrdorf		Pflanzen- und Tierwelt
Beschreibung Steinkreuz aus dem Jahr 1923 mit der Innschrift: "Gelobt sei Jesus Christus", zwischen zwei Scheinzypressen, in der Wechselflor-Rabatte.		
Umgebung, Gefährdung		
		2025
		Bedeutung Kulturhistorisch
		Bewertung lokal
		Anmerkungen <input checked="" type="checkbox"/> KLP / <input type="checkbox"/> BZP <input checked="" type="checkbox"/> Landschaftsinventarplan
		Bearbeitung Landschaftskommission Datum Text überarbeitet 2005 Datum Foto Juli / August 2005

Landschaftsinventar Oberrohrdorf		Objekt-Nummer 3.2.6
Art des Objektes Wegkreuz	Standort Rotrisch	Parzellenummer 950
Eigentümer Ortsbürgergemeinde Staretschwil		Pflanzen- und Tierwelt
Beschreibung Einfaches Holzkreuz mit Betonsockel neueren Datums am Waldrand.		
Umgebung, Gefährdung Waldrand		
Rückkehr 2025		
		Bedeutung Kulturhistorisch
		Bewertung lokal
		Anmerkungen <input checked="" type="checkbox"/> KLP / <input type="checkbox"/> BZP <input checked="" type="checkbox"/> Landschaftsinventarplan
		Bearbeitung Landschaftskommission
		Datum Text überarbeitet 2005
		Datum Foto Juli / August 2005

Landschaftsinventar Oberrohrdorf		Objekt-Nummer 3.2.7
Art des Objektes Wegkreuz	Standort Scheidweg / Hinterbächlistrasse	Parzellenummer 161
Eigentümer Marcel und Sandra Rimann Hinterbächlistrasse 11 5452 Oberrohrdorf		Pflanzen- und Tierwelt
Beschreibung <ul style="list-style-type: none"> • Granitkreuz aus dem Jahr 1941, mit der Innschrift: "Gelobet sei Jesus Christus" • Sockel Sandstein datiert 1896 mit Marienbild-Nische 		
Umgebung, Gefährdung Strassengabelung		
Pflanzbau 2025		
		Bedeutung Kulturhistorisch
		Bewertung lokal
		Anmerkungen <input type="checkbox"/> KLP / <input checked="" type="checkbox"/> BZP <input checked="" type="checkbox"/> Landschaftsinventarplan
		Bearbeitung Landschaftskommission
		Datum Text überarbeitet 2005
Datum Foto Juli / August 2005		

Landschaftsinventar Oberrohrdorf		Objekt-Nummer 3.2.8
Art des Objektes Wegkreuz	Standort Hochstrasse, zwischen Fahrbahn und Gehweg	Parzellenummer 525
Eigentümer Einwohnergemeinde Oberrohrdorf		Pflanzen- und Tierwelt
Beschreibung Steinkreuz von 1692 Der alte Standort an der Kreuzung Hochstrasse / Busslingerstrasse wurde wegen einer Überbauung aufgehoben. Das Kreuz wurde renoviert und nach der Errichtung des Kreisels 2023 am neuen Standort (Kantonsgebiet) platziert. Es befindet sich in einer Rabatte zwischen 2 Amberbäumen. Die Bepflanzung ist nicht einheimisch.		
Umgebung, Gefährdung		
Rückbau 2025		
		Bedeutung Kulturhistorisch
		Bewertung lokal
		Anmerkungen <input type="checkbox"/> KLP / <input checked="" type="checkbox"/> BZP <input checked="" type="checkbox"/> Landschaftsinventarplan
		Bearbeitung Landschaftskommission
		Datum Text überarbeitet 2024 Datum Foto April 2024

Landschaftsinventar Oberrohrdorf		Objekt-Nummer 3.2.9
Art des Objektes Wegkreuz	Standort (mit Parzellenummer) Zürichstrasse / Mittelsorche	Parzellenummer 951
Eigentümer Ortsbürgergemeinde Oberrohrdorf		Pflanzen- und Tierwelt
Beschreibung <ul style="list-style-type: none"> • Steinernes Wegkreuz aus dem Jahr 1700. • Das reich verzierte Kreuz stand bis 1892 (Jahreszahl im Sockel) auf dem Dorfplatz. 		
Umgebung, Gefährdung Kant. Denkmalschutz		
		2025
		Bedeutung Kulturhistorisch
		Bewertung lokal
		Anmerkungen <input checked="" type="checkbox"/> KLP / <input type="checkbox"/> BZP <input checked="" type="checkbox"/> Landschaftsinventarplan
		Bearbeitung Landschaftskommission Datum Text überarbeitet 2005 Datum Foto Juli / August 2005

Landschaftsinventar Oberrohrdorf		Objekt-Nummer 3.2.10
Art des Objektes Wegkreuz	Standort (mit Parzellenummer) Bergstrasse / Wälze	Parzellenummer 695
Eigentümer Meinrad Blunschi Bergstrasse 49 5452 Oberrohrdorf		Pflanzen- und Tierwelt
Beschreibung Das Kreuz wurde als Dank errichtet, dass die damalig auch in Oberrohrdorf verbreitete Maul- und Klauenseuche den Hof nicht befallen hat.		
Umgebung, Gefährdung Kant. Denkmalschutz		
Rückbau 2025		
		Bedeutung Kulturhistorisch
		Bewertung lokal
		Anmerkungen <input checked="" type="checkbox"/> KLP / <input type="checkbox"/> BZP <input checked="" type="checkbox"/> Landschaftsinventarplan
		Bearbeitung Landschaftskommission
		Datum Text überarbeitet 2005 Datum Foto Juli / August 2005

Landschaftsinventar Oberrohrdorf		Objekt-Nummer 3.2.11
Art des Objektes Wegkreuz	Standort nahe der Waldhütte Staretschwil	Parzellenummer 950
Eigentümer Ortsbürgergemeinde Staretschwil		Pflanzen- und Tierwelt
Beschreibung Holzkreuz		
Umgebung, Gefährdung		
		Bedeutung Kulturhistorisch
		Bewertung lokal
		Anmerkungen <input checked="" type="checkbox"/> KLP / <input type="checkbox"/> BZP <input checked="" type="checkbox"/> Landschaftsinventarplan
		Bearbeitung Landschaftskommission
		Datum Text überarbeitet 2005
Datum Foto Juli / August 2005		

Pflanzkataster 2025