







Landschaftsinventar Oberrohrdorf		Objekt-Nummer 3.1.1
Art des Objektes Gartenanlage	Standort Ring	Parzellenummer 533
Eigentümer Einwohnergemeinde Oberrohrdorf		Pflanzen- und Tierwelt <ul style="list-style-type: none"> • Bergahorne • Lärche • Blutbuche • Sommerlinde • Birke • Balsampappel
Beschreibung <ul style="list-style-type: none"> • Der Ring bildet das Herzstück der Gemeinde. Die Grünsubstanz trägt wesentlich dazu bei, dass die Anlage nach aussen als Ganzes in Erscheinung tritt. Sie ist deshalb als Ganzes schützenswert. • Beinhaltet aber gleichzeitig mehrere, z.T. schon geschützte Einzelobjekte. Diese sind den entsprechenden Kapiteln zugeordnet. 		
Umgebung, Gefährdung Spezielles Schutz- und Gestaltungskonzept der Grün- und Gartenanlagen im Ring!		
		Bedeutung <ul style="list-style-type: none"> • Kulturhistorisch • Grünvolumen im Zentrum
		Bewertung lokal
		Anmerkungen <input type="checkbox"/> KLP / <input checked="" type="checkbox"/> BZP <input checked="" type="checkbox"/> Landschaftsinventarplan
		Bearbeitung Landschaftskommission
		Datum Text überarbeitet 2005
		Datum Foto Juli / August 2005


Landschaftsinventar Oberrohrdorf		Objekt-Nummer 3.1.2
Art des Objektes Gartenanlage und Kirchenmauer	Standort Pfarrgarten bei Kirche, alter Friedhof	Parzellenummer 528
Eigentümer Katholische Kirchgemeinde Rohrdorf		Pflanzen- und Tierwelt <ul style="list-style-type: none"> • Hängeesche • Platane • Thuja • Eibe • Efeu • Säulenzypresse • div. Wacholder <i>Alter Friedhof</i> <ul style="list-style-type: none"> • Spitzwegerich • Hopfenklee • Wiesen-Schotenklee • Roter Wiesenklee • Weissklee • Zaunwicke • Wiesen-Flockenblume • Königskerze • gem. Labkraut
Beschreibung <ul style="list-style-type: none"> • Die kleine aber gepflegte Umgebung der Kirche (mit Pfarrgarten) weist eine Vielzahl von schönen Einzelbäumen auf. Darunter zwei geschnittene Eschen als Kuriosität. Platanenreihe auf der Südseite. Der alte Friedhof ist auch botanisch bemerkenswert, da er verschiedene Vertreter der Magerwiesen aufweist. • 2 Trockenmauern, 1 Kreuz • Reptilienstandort 		
Umgebung, Gefährdung		
		Bedeutung <ul style="list-style-type: none"> • Kulturhistorisch • Gartenarchitektonisch • Botanisch bemerkenswert
		Bewertung lokal
		Anmerkungen <input type="checkbox"/> KLP / <input checked="" type="checkbox"/> BZP <input checked="" type="checkbox"/> Landschaftsinventarplan
		Bearbeitung Landschaftskommission
		Datum Text überarbeitet 2005
Datum Foto Juli / August 2005		


Landschaftsinventar Oberrohrdorf		Objekt-Nummer 3.2.12
Art des Objektes Militärische Stellungen	Standort Buacher	Parzellenummer 601 / 603
Eigentümer Privatbesitz		
Beschreibung		
Umgebung, Gefährdung		
		Bedeutung
		Bewertung lokal
		Anmerkungen <input type="checkbox"/> KLP / <input type="checkbox"/> BZP <input checked="" type="checkbox"/> Landschaftsinventarplan
		Bearbeitung Landschaftskommission
		Datum Text überarbeitet 2005
Datum Foto Juli / August 2005		


Landschaftsinventar Oberrohrdorf		Objekt-Nummer 3.2.1
Art des Objektes Brunnen	Standort Unterhaberrüti	Parzellenummer 950
Eigentümer Ortsbürgergemeinde Staretschwil		Pflanzen- und Tierwelt
Beschreibung <ul style="list-style-type: none"> • Holzbrunnen (Holzstamm) mit Schmideiseneinlauf bei der Forsthütte. • Wurde im Frühling 1999 ersetzt durch einen Kalksteinbrunnen. Auch die Umgebung des Brunnens (Boden und abgrenzendes Mauerchen) wurde mit dem gleichen gelblich weissen Kalkstein gestaltet. 		
Umgebung, Gefährdung		
		Bedeutung Kulturhistorisch
		Bewertung lokal
		Anmerkungen <input type="checkbox"/> KLP / <input type="checkbox"/> BZP <input checked="" type="checkbox"/> Landschaftsinventarplan
		Bearbeitung Landschaftskommission
		Datum Text überarbeitet 2005
		Datum Foto Juli / August 2005

Landschaftsinventar Oberrohrdorf		Objekt-Nummer 3.2.2
Art des Objektes Brunnen	Standort Ring	Parzellenummer 535
Eigentümer Privatbesitz		Pflanzen- und Tierwelt
Beschreibung <ul style="list-style-type: none"> • Dorfbrunnen in Mauernische gegenüber dem Gasthof zum Löwen • datiert 1854 		
Umgebung, Gefährdung		
		Bedeutung Kulturhistorisch
		Bewertung lokal
		Anmerkungen <input type="checkbox"/> KLP / <input checked="" type="checkbox"/> BZP <input checked="" type="checkbox"/> Landschaftsinventarplan
		Bearbeitung Landschaftskommission
		Datum Text überarbeitet 2005
	Datum Foto Juli / August 2005	

Landschaftsinventar Oberrohrdorf		Objekt-Nummer 3.2.3
Art des Objektes Brunnen	Standort Ring	Parzellennummer 579
Eigentümer Privatbesitz		Pflanzen- und Tierwelt Trauerweide
Beschreibung <ul style="list-style-type: none"> • Steinbrunnen aus dem Jahre 1867 gegenüber der Kaplanei • Schönes Ensemble zusammen mit der Trauerweide 		
Umgebung, Gefährdung		
		Bedeutung Kulturhistorisch
		Bewertung lokal
		Anmerkungen <input type="checkbox"/> KLP / <input checked="" type="checkbox"/> BZP <input checked="" type="checkbox"/> Landschaftsinventarplan
		Bearbeitung Landschaftskommission
		Datum Text überarbeitet 2005
	Datum Foto Juli / August 2005	

Landschaftsinventar Oberrohrdorf		Objekt-Nummer 3.2.4
Art des Objektes Brunnen	Standort Waldhütte Oberrohrdorf	Parzellenummer 951
Eigentümer Ortsbürgergemeinde Oberrohrdorf		Pflanzen- und Tierwelt
Beschreibung Sog. "Dr. Wild-Brunnen" am Waldeingang der Zürichstrasse bei der Waldhütte Oberrohrdorf mit der Inschrift: "Reines Wasser heiliges Gut, allen Lebens nährendes Gut."		
Umgebung, Gefährdung		
		Bedeutung Kulturhistorisch
		Bewertung lokal
		Anmerkungen <input checked="" type="checkbox"/> KLP / <input type="checkbox"/> BZP <input checked="" type="checkbox"/> Landschaftsinventarplan
		Bearbeitung Landschaftskommission
		Datum Text überarbeitet 2005
	Datum Foto Juli / August 2005	

Landschaftsinventar Oberrohrdorf		Objekt-Nummer 3.3.1
Art des Objektes Stationenweg	Standort Mittlishau	Parzellenummer 950
Eigentümer Ortsbürgergemeinde Staretschwil		Pflanzen- und Tierwelt
Beschreibung <ul style="list-style-type: none"> • 14-teiliger Stationenweg • Stiftung neueren Datums aus Beton mit farbigem Bild, im Wald 		
Umgebung, Gefährdung		
		Bedeutung Kulturhistorisch
		Bewertung lokal
		Anmerkungen <input checked="" type="checkbox"/> KLP / <input type="checkbox"/> BZP <input checked="" type="checkbox"/> Landschaftsinventarplan
		Bearbeitung Landschaftskommission
		Datum Text überarbeitet 2005
		Datum Foto Juli / August 2005

Landschaftsinventar Oberrohrdorf		Objekt-Nummer 3.3.2
Art des Objektes Strassenrelikt (römisch)	Standort Ischlag	Parzellenummer 951
Eigentümer Ortsbürgergemeinde Oberrohrdorf		Pflanzen- und Tierwelt
Beschreibung Resten der ehemaligen römischen Heerstrasse von Vindonissa über den Heitersberg nach Turicum im Waldgebiet oberhalb des Lindenhofs. Nicht genau lokalisierbar.		
Umgebung, Gefährdung		
		Bedeutung Kulturhistorisch
		Bewertung lokal
		Anmerkungen <input type="checkbox"/> KLP / <input type="checkbox"/> BZP <input checked="" type="checkbox"/> Landschaftsinventarplan
		Bearbeitung Landschaftskommission
		Datum Text überarbeitet 2005
Datum Foto Juli / August 2005		