







Landschaftsinventar Oberrohrdorf		Objekt-Nummer 3.2.5
Art des Objektes Wegkreuz	Standort Forächer	Parzellenummer 1069
Eigentümer Privatbesitzer		Pflanzen- und Tierwelt
Beschreibung Steinkreuz aus dem Jahr 1923 mit der Innschrift: "Gelobt sei Jesus Christus", zwischen zwei Scheinzypressen, in der Wechselflor-Rabatte.		
Umgebung, Gefährdung		
		Bedeutung Kulturhistorisch
		Bewertung lokal
		Anmerkungen <input checked="" type="checkbox"/> KLP / <input type="checkbox"/> BZP <input checked="" type="checkbox"/> Landschaftsinventarplan
		Bearbeitung Landschaftskommission
		Datum Text überarbeitet 2005
Datum Foto Juli / August 2005		


Landschaftsinventar Oberrohrdorf		Objekt-Nummer 3.2.6
Art des Objektes Wegkreuz	Standort Rotrisch	Parzellenummer 950
Eigentümer Ortsbürgergemeinde Staretschwil		Pflanzen- und Tierwelt
Beschreibung Einfaches Holzkreuz mit Betonsockel neueren Datums am Waldrand.		
Umgebung, Gefährdung Waldrand		
		Bedeutung Kulturhistorisch
		Bewertung lokal
		Anmerkungen <input checked="" type="checkbox"/> KLP / <input type="checkbox"/> BZP <input checked="" type="checkbox"/> Landschaftsinventarplan
		Bearbeitung Landschaftskommission
		Datum Text überarbeitet 2005
Datum Foto Juli / August 2005		

Landschaftsinventar Oberrohrdorf		Objekt-Nummer 3.2.7
Art des Objektes Wegkreuz	Standort Scheidweg / Hinterbächlistrasse	Parzellennummer 161
Eigentümer Privatbesitzer		Pflanzen- und Tierwelt
Beschreibung <ul style="list-style-type: none"> • Granitkreuz aus dem Jahr 1941, mit der Innschrift: "Gelobet sei Jesus Christus" • Sockel Sandstein datiert 1896 mit Marienbild-Nische 		
Umgebung, Gefährdung Strassengabelung		
		
		Bedeutung Kulturhistorisch
		Bewertung lokal
		Anmerkungen <input type="checkbox"/> KLP / <input checked="" type="checkbox"/> BZP <input checked="" type="checkbox"/> Landschaftsinventarplan
		Bearbeitung Landschaftskommission
		Datum Text überarbeitet 2005
		Datum Foto Juli / August 2005

Landschaftsinventar Oberrohrdorf		Objekt-Nummer 3.2.8
Art des Objektes Wegkreuz	Standort Hochstrasse / Busslingerstrasse	Parzellenummer 563
Eigentümer Einwohnergemeinde Oberrohrdorf		Pflanzen- und Tierwelt
Beschreibung Steinkreuz von 1692 mit Rabatte an der Kreuzung Hochstrasse / Busslingerstrasse		
Umgebung, Gefährdung		
		Bedeutung Kulturhistorisch
		Bewertung lokal
		Anmerkungen <input type="checkbox"/> KLP / <input checked="" type="checkbox"/> BZP <input checked="" type="checkbox"/> Landschaftsinventarplan
		Bearbeitung Landschaftskommission
		Datum Text überarbeitet 2005
	Datum Foto Juli / August 2005	

Landschaftsinventar Oberrohrdorf		Objekt-Nummer 3.2.9
Art des Objektes Wegkreuz	Standort (mit Parzellenummer) Zürichstrasse / Mittelsorche	Parzellenummer 951
Eigentümer Ortsbürgergemeinde Oberrohrdorf		Pflanzen- und Tierwelt
Beschreibung <ul style="list-style-type: none"> • Steinernes Wegkreuz aus dem Jahr 1700. • Das reich verzierte Kreuz stand bis 1892 (Jahreszahl im Sockel) auf dem Dorfplatz. 		
Umgebung, Gefährdung Kant. Denkmalschutz		
		Bedeutung Kulturhistorisch
		Bewertung lokal
		Anmerkungen <input checked="" type="checkbox"/> KLP / <input type="checkbox"/> BZP <input checked="" type="checkbox"/> Landschaftsinventarplan
		Bearbeitung Landschaftskommission
		Datum Text überarbeitet 2005
Datum Foto Juli / August 2005		

Landschaftsinventar Oberrohrdorf		Objekt-Nummer 3.2.10
Art des Objektes Wegkreuz	Standort (mit Parzellenummer) Bergstrasse / Wälze	Parzellenummer 695
Eigentümer Privatbesitzer		Pflanzen- und Tierwelt
Beschreibung Das Kreuz wurde als Dank errichtet, dass die damalig auch in Oberrohrdorf verbreitete Maul- und Klauenseuche den Hof nicht befallen hat.		
Umgebung, Gefährdung Kant. Denkmalschutz		
		Bedeutung Kulturhistorisch
		Bewertung lokal
		Anmerkungen <input checked="" type="checkbox"/> KLP / <input type="checkbox"/> BZP <input checked="" type="checkbox"/> Landschaftsinventarplan
		Bearbeitung Landschaftskommission
		Datum Text überarbeitet 2005
	Datum Foto Juli / August 2005	

Landschaftsinventar Oberrohrdorf		Objekt-Nummer 3.2.11
Art des Objektes Wegkreuz	Standort nahe der Waldhütte Staretschwil	Parzellenummer 950
Eigentümer Ortsbürgergemeinde Staretschwil		Pflanzen- und Tierwelt
Beschreibung Holzkreuz		
Umgebung, Gefährdung		
		Bedeutung Kulturhistorisch
		Bewertung lokal
		Anmerkungen <input checked="" type="checkbox"/> KLP / <input type="checkbox"/> BZP <input checked="" type="checkbox"/> Landschaftsinventarplan
		Bearbeitung Landschaftskommission
		Datum Text überarbeitet 2005
Datum Foto Juli / August 2005		