







<b>Landschaftsinventar Oberrohrdorf</b>		<b>Objekt-Nummer</b> 2.4.1
<b>Art des Objektes</b> Feldgehölz	<b>Standort</b> Hintere Böde	<b>Parzellenummer</b> 841
<b>Eigentümer</b> Einwohnergemeinde Oberrohrdorf		<b>Pflanzen- und Tierwelt</b> <ul style="list-style-type: none"> <li>• Esche</li> <li>• Bergahorn</li> <li>• Salweide</li> <li>• Feldahorn</li> <li>• Hainbuche</li> </ul>
<b>Beschreibung</b> Jüngeres Feldgehölz bei der Waldschneise nach Fislisbach. Unterstützt torartige, optische Verengung des Strassenraumes.		
<b>Umgebung, Gefährdung</b> <ul style="list-style-type: none"> <li>• Strassenkreuzung</li> <li>• Landwirtschaftliche Nutzung</li> </ul>		
		<b>Bedeutung</b> <ul style="list-style-type: none"> <li>• Einzelement</li> <li>• Landschaftselement</li> </ul>
		<b>Bewertung</b> lokal
		<b>Anmerkungen</b> <input type="checkbox"/> KLP / <input type="checkbox"/> BZP <input checked="" type="checkbox"/> Landschaftsinventarplan
		<b>Bearbeitung</b> Landschaftskommission
		<b>Datum Text</b> überarbeitet 2005
<b>Datum Foto</b> Juli / August 2005		

<b>Landschaftsinventar Oberrohrdorf</b>		<b>Objekt-Nummer</b> 2.4.2
<b>Art des Objektes</b> Hecke	<b>Standort</b> Hinterriedere	<b>Parzellenummer</b> 813
<b>Eigentümer</b> Privatbesitzer		<b>Pflanzen- und Tierwelt</b> <ul style="list-style-type: none"> <li>• Bergahorn</li> <li>• Esche</li> <li>• Wolliger Schneeball</li> <li>• Gemeiner Schneeball</li> <li>• Weissdorn</li> <li>• Hartriegel</li> <li>• Schwarzpappel</li> <li>• Weide</li> <li>• Rote Heckenkirsche</li> <li>• Schwarzerle</li> <li>• Pfaffenhütchen</li> <li>• Bergulme</li> <li>• Schwarzdorn</li> <li>• Gemeiner Kreuzdorn</li> </ul>
<b>Beschreibung</b> <ul style="list-style-type: none"> <li>• An kleiner Wegböschung (Rotrischstrasse)</li> <li>• Baumgruppe (Ahorn, Esche) und neugepflanzte zweireihige Hecke des Natur und Vogelschutzes mit Sitzbank und Robidog</li> </ul>		
<b>Umgebung, Gefährdung</b> Landwirtschaftlich genutzte Flächen		
		<b>Bedeutung</b> Einzelelement
		<b>Bewertung</b> lokal
		<b>Anmerkungen</b> <input checked="" type="checkbox"/> KLP / <input type="checkbox"/> BZP <input checked="" type="checkbox"/> Landschaftsinventarplan
		<b>Bearbeitung</b> Landschaftskommission
		<b>Datum Text</b> überarbeitet 2005
		<b>Datum Foto</b> Juli / August 2005

<b>Landschaftsinventar Oberrohrdorf</b>		<b>Objekt-Nummer</b> 2.4.3
<b>Art des Objektes</b> Hochhecke	<b>Standort</b> Forächer	<b>Parzellenummer</b> 799 / 1069
<b>Eigentümer</b> Privatbesitzer	<b>Pflanzen- und Tierwelt</b>	
<b>Beschreibung</b> Englang der Rüslerstrasse als Fortsetzung des Waldes mächtige Baum-, Strauchhecke, an steiler Böschung, gegen die Strasse Strauchschicht geschnitten	<ul style="list-style-type: none"> <li>• Waldföhre</li> <li>• Hainbuche</li> <li>• Süsskirsche</li> <li>• Hasel</li> <li>• Hartriegel</li> <li>• Rose</li> <li>• Stachelbeere</li> <li>• Schwarzer Holunder</li> <li>• Brombeeren</li> <li>• Feldahorn</li> <li>• Pfaffenhütchen</li> <li>• Bergahorn</li> <li>• Esche</li> <li>• Rote Heckenkirsche</li> <li>• Stieleiche</li> <li>• Liguster</li> <li>• Weissdorn</li> </ul>	
<b>Umgebung, Gefährdung</b> Strasse und landwirtschaftlich genutzte Fläche: Strassenausbau/intensivere landwirtschaftliche Nutzung		
		<b>Bedeutung</b>
		<ul style="list-style-type: none"> <li>• Einzelelement</li> <li>• Landschaftselement</li> </ul>
		<b>Bewertung</b> lokal
		<b>Anmerkungen</b> <input checked="" type="checkbox"/> KLP / <input type="checkbox"/> BZP <input checked="" type="checkbox"/> Landschaftsinventarplan
		<b>Bearbeitung</b> Landschaftskommission
		<b>Datum Text</b> überarbeitet 2005
		<b>Datum Foto</b> Juli / August 2005

<b>Landschaftsinventar Oberrohrdorf</b>		<b>Objekt-Nummer</b> 2.4.4
<b>Art des Objektes</b> Hecke	<b>Standort</b> Ramsig	<b>Parzellenummer</b> 802
<b>Eigentümer</b> Privatbesitzer	<b>Pflanzen- und Tierwelt</b> <ul style="list-style-type: none"> <li>• Schwarzer Holunder</li> <li>• Hasel</li> <li>• Esche</li> <li>• Bergahorn</li> <li>• Weide</li> <li>• Gemeiner Kreuzdorn</li> <li>• Rote Heckenkirsche</li> <li>• Schwarzdorn</li> <li>• Hartriegel</li> <li>• Gemeiner Schneeball</li> </ul>	
<b>Beschreibung</b> Zweiteilige Hecke im freien Feld (keine Böschung) mit einer grossen Esche und Sträuchern bei Quellfassung		
<b>Umgebung, Gefährdung</b> <ul style="list-style-type: none"> <li>• Landwirtschaftlich genutzte Flächen</li> <li>• Landwirtschaftliche Nutzungsänderung, Intensivierung</li> </ul>		
		<b>Bedeutung</b> Einzelelement
		<b>Bewertung</b> lokal
		<b>Anmerkungen</b> <input type="checkbox"/> KLP / <input type="checkbox"/> BZP <input checked="" type="checkbox"/> Landschaftsinventarplan
		<b>Bearbeitung</b> Landschaftskommission
		<b>Datum Text</b> überarbeitet 2005
		<b>Datum Foto</b> Juli / August 2005

<b>Landschaftsinventar Oberrohrdorf</b>		<b>Objekt-Nummer</b> 2.4.5
<b>Art des Objektes</b> Hecke	<b>Standort</b> Ramsig	<b>Parzellenummer</b> 1366
<b>Eigentümer</b> Einwohnergemeinde Oberrohrdorf		<b>Pflanzen- und Tierwelt</b>
<b>Beschreibung</b>		
<b>Umgebung, Gefährdung</b> Landwirtschaftlich genutzte Fläche		
		<b>Bedeutung</b> Einzelelement
		<b>Bewertung</b> lokal
		<b>Anmerkungen</b> <input checked="" type="checkbox"/> KLP / <input type="checkbox"/> BZP <input checked="" type="checkbox"/> Landschaftsinventarplan
		<b>Bearbeitung</b> Landschaftskommission
		<b>Datum Text</b> überarbeitet 2005
	<b>Datum Foto</b> Juli / August 2005	

<b>Landschaftsinventar Oberrohrdorf</b>		<b>Objekt-Nummer</b> 2.4.6	
<b>Art des Objektes</b> Hecke	<b>Standort</b> Gässli	<b>Parzellenummer</b> 785	
<b>Eigentümer</b> Privatbesitzer		<b>Pflanzen- und Tierwelt</b> <ul style="list-style-type: none"> <li>• Süsskirsche</li> <li>• Hainbuche</li> <li>• Liguster</li> <li>• Hasel</li> <li>• Stieleiche</li> <li>• Pfaffenhütchen</li> <li>• Esche</li> </ul>	
<b>Beschreibung</b> Baumhecke auf der Südseite des Weges ("Gässli")			
<b>Umgebung, Gefährdung</b> Landwirtschaftlich genutzte Fläche		<b>Bedeutung</b> <ul style="list-style-type: none"> <li>• Einzelement</li> <li>• Landschaftselement</li> </ul> <b>Bewertung</b> lokal	
			<b>Anmerkungen</b> <input checked="" type="checkbox"/> KLP / <input type="checkbox"/> BZP <input checked="" type="checkbox"/> Landschaftsinventarplan
			<b>Bearbeitung</b> Landschaftskommission <b>Datum Text</b> überarbeitet 2005 <b>Datum Foto</b> Juli / August 2005