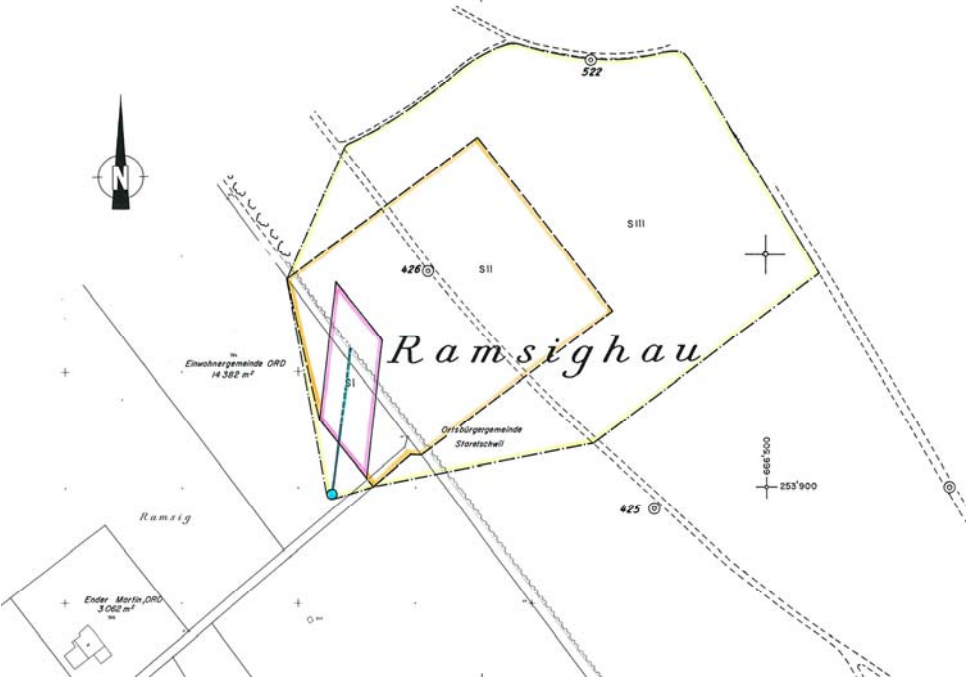
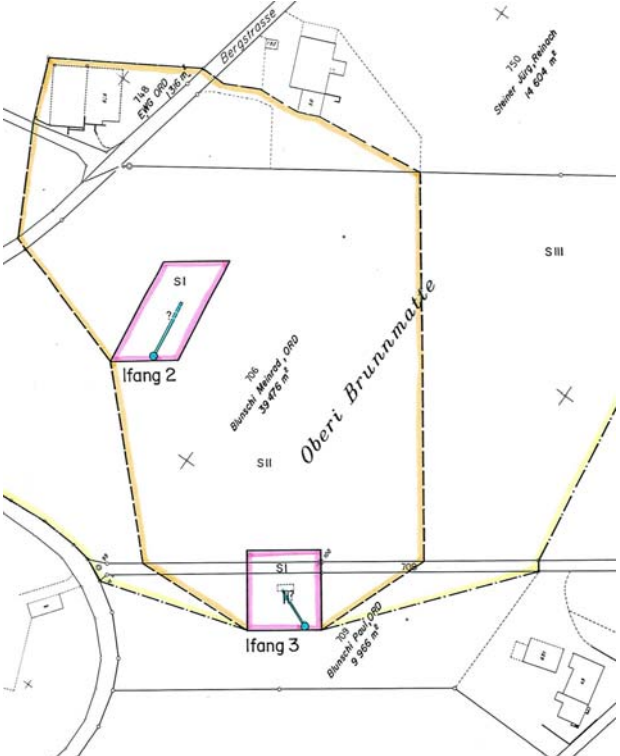


<b>Landschaftsinventar Oberrohrdorf</b>		<b>Objekt-Nummer</b> 2.1.7
<b>Art des Objektes</b> artenreiche Heuwiese	<b>Standort</b> Ramsig	<b>Parzellennummer</b> 794 / 950
<b>Eigentümer</b> Einwohnergemeinde Oberrohrdorf (Parz. 794) Ortsbürgergemeinde Staretschwil (Parz. 950)		<b>Pflanzen- und Tierwelt</b>
<b>Beschreibung</b> Grundwasser- und Quellschutzzone mit einem Fassungsbereich bzw. Fläche		
<b>Umgebung, Gefährdung</b>		
		<b>Bedeutung</b>
		<b>Bewertung</b>
		<b>Anmerkungen</b> Bewirtschaftungsvereinbarung <input checked="" type="checkbox"/> KLP / <input type="checkbox"/> BZP <input checked="" type="checkbox"/> Landschaftsinventarplan
		<b>Bearbeitung</b> Landschaftskommission <b>Datum Text</b> überarbeitet 2005 <b>Datum Plan</b> 2. August 1994

<b>Landschaftsinventar Oberrohrdorf</b>		<b>Objekt-Nummer</b> 2.1.8
<b>Art des Objektes</b> artenreiche Heuwiese	<b>Standort</b> Luxene	<b>Parzellennummer</b> (siehe Rückseite)
<b>Eigentümer</b> Privatbesitz		<b>Pflanzen- und Tierwelt</b>
<b>Beschreibung</b> Grundwasser- und Quellschutzzone mit zwei Fassungsbereichen bzw. Flächen		
<b>Umgebung, Gefährdung</b>		
		<b>Bedeutung</b>
		<b>Bewertung</b>
		<b>Anmerkungen</b> Bewirtschaftungsvereinbarung <input checked="" type="checkbox"/> KLP / <input type="checkbox"/> BZP <input checked="" type="checkbox"/> Landschaftsinventarplan
		<b>Bearbeitung</b> Landschaftskommission
		<b>Datum Text</b> überarbeitet 2005
		<b>Datum Plan</b> 18. Oktober 1995

<b>Landschaftsinventar Oberrohrdorf</b>		<b>Objekt-Nummer</b> 2.1.9
<b>Art des Objektes</b> artenreiche Heuwiese	<b>Standort</b> Haufroos	<b>Parzellenummer</b> 758
<b>Eigentümer</b> Privatbesitz		<b>Pflanzen- und Tierwelt</b>
<b>Beschreibung</b> Grundwasser- und Quellschutzzone mit einem Fassungsbereich bzw. Fläche		
<b>Umgebung, Gefährdung</b>		
<b>Verantwortung für Pflege</b>		
		<b>Bedeutung</b>
		<b>Bewertung</b>
		<b>Anmerkungen</b> Bewirtschaftungsvereinbarung <input checked="" type="checkbox"/> KLP / <input type="checkbox"/> BZP <input checked="" type="checkbox"/> Landschaftsinventarplan
		<b>Bearbeitung</b> Landschaftskommission <b>Datum Text</b> überarbeitet 2005 <b>Datum Plan</b> 18. Oktober 1995

<b>Landschaftsinventar Oberrohrdorf</b>		<b>Objekt-Nummer</b> 2.1.10
<b>Art des Objektes</b> artenreiche Heuwiese	<b>Standort</b> Ifang 3	<b>Parzellenummer</b> (siehe Rückseite)
<b>Eigentümer</b> Privatbesitz		<b>Pflanzen- und Tierwelt</b> <ul style="list-style-type: none"> <li>• Nussbaum</li> <li>• Fichte</li> <li>• Apfelbaum</li> <li>• Brombeere</li> </ul>
<b>Beschreibung</b> <ul style="list-style-type: none"> <li>• Grundwasser- und Quellschutzzone mit zwei Fassungsbereichen bzw. Flächen</li> <li>• Kleine Hecke mit Nussbaum und neu gepflanzten Fichten, bei der Brunnenstube (Parzelle 706)</li> </ul>		
<b>Umgebung, Gefährdung</b>		
<b>Verantwortung für Pflege</b>		<b>Bedeutung</b>
		<b>Bewertung</b>
		<b>Anmerkungen</b> Bewirtschaftungsvereinbarung <input checked="" type="checkbox"/> KLP / <input type="checkbox"/> BZP <input checked="" type="checkbox"/> Landschaftsinventarplan
		<b>Bearbeitung</b> Landschaftskommission <b>Datum Text</b> überarbeitet 2005 <b>Datum Plan</b> 18. Oktober 1995


<b>Landschaftsinventar Oberrohrdorf</b>		<b>Objekt-Nummer</b> 2.1.11
<b>Art des Objektes</b> artenreiche Heuwiese	<b>Standort</b> Ifang 2	<b>Parzellenummer</b> 706
<b>Eigentümer</b> Privatbesitz		<b>Pflanzen- und Tierwelt</b>
<b>Beschreibung</b> Grundwasser- und Quellschutzzone mit zwei Fassungsbereichen bzw. Flächen		
<b>Umgebung, Gefährdung</b>		
<b>Verantwortung für Pflege</b>		<b>Bedeutung</b>
		<b>Bewertung</b>
		<b>Anmerkungen</b> Bewirtschaftungsvereinbarung <input checked="" type="checkbox"/> KLP / <input type="checkbox"/> BZP <input checked="" type="checkbox"/> Landschaftsinventarplan
		<b>Bearbeitung</b> Landschaftskommission <b>Datum Text</b> überarbeitet 2005 <b>Datum Plan</b> 18. Oktober 1995


<b>Landschaftsinventar Oberrohrdorf</b>		<b>Objekt-Nummer</b> 2.1.12	
<b>Art des Objektes</b> artenreiche Heuwiese	<b>Standort</b> Zizimoos	<b>Parzellenummer</b> 751	
<b>Eigentümer</b> Privatbesitz		<b>Pflanzen- und Tierwelt</b>	
<b>Beschreibung</b> Grundwasser- und Quellschutzzone mit zwei Fassungsbereichen bzw. Flächen			
<b>Umgebung, Gefährdung</b>			
<b>Verantwortung für Pflege</b>		<b>Bedeutung</b>	
			<b>Bewertung</b>
		<b>Bearbeitung</b> Landschaftskommission <b>Datum Text</b> überarbeitet 2005 <b>Datum Plan</b> 18. Oktober 1995	

<b>Landschaftsinventar Oberrohrdorf</b>		<b>Objekt-Nummer</b> 2.1.13
<b>Art des Objektes</b> artenreiche Heuwiese	<b>Standort</b> Lindehof	<b>Parzellenummer</b> 753
<b>Eigentümer</b> Privatbesitz		<b>Pflanzen- und Tierwelt</b>
<b>Beschreibung</b> Grundwasser- und Quellschutzzone mit zwei Fassungsbereichen bzw. Flächen		
<b>Umgebung, Gefährdung</b>		
		<b>Bedeutung</b>
		<b>Bewertung</b>
		<b>Anmerkungen</b> Bewirtschaftungsvereinbarung <input checked="" type="checkbox"/> KLP / <input type="checkbox"/> BZP <input checked="" type="checkbox"/> Landschaftsinventarplan
		<b>Bearbeitung</b> Landschaftskommission <b>Datum Text</b> überarbeitet 2005 <b>Datum Plan</b> 18. Oktober 1995

<b>Landschaftsinventar Oberrohrdorf</b>		<b>Objekt-Nummer</b> 2.1.14
<b>Art des Objektes</b> artenreiche Heuwiese	<b>Standort</b> Obermatte	<b>Parzellenummer</b> (siehe Rückseite)
<b>Eigentümer</b> Privatbesitz		<b>Pflanzen- und Tierwelt</b>
<b>Beschreibung</b> Grundwasser- und Quellschutzzone mit drei Fassungsbereichen bzw. Flächen		
<b>Umgebung, Gefährdung</b>		
		<b>Bedeutung</b>
		<b>Bewertung</b>
		<b>Anmerkungen</b> Bewirtschaftungsvereinbarung <input checked="" type="checkbox"/> KLP / <input type="checkbox"/> BZP <input checked="" type="checkbox"/> Landschaftsinventarplan
		<b>Bearbeitung</b> Landschaftskommission <b>Datum Text</b> überarbeitet 2005 <b>Datum Plan</b> 18. Oktober 1995



<b>Landschaftsinventar Oberrohrdorf</b>		<b>Objekt-Nummer</b> 2.1.15
<b>Art des Objektes</b> artenreiche Heuwiese	<b>Standort</b> Oberried	<b>Parzellenummer</b> 731
<b>Eigentümer</b> Privatbesitz		<b>Pflanzen- und Tierwelt</b>
<b>Beschreibung</b> Quellenrecht mit Brunnstube und Wasserleitung		
<b>Umgebung, Gefährdung</b>		
		<b>Bedeutung</b>
		<b>Bewertung</b>
		<b>Anmerkungen</b> <input checked="" type="checkbox"/> KLP / <input type="checkbox"/> BZP <input checked="" type="checkbox"/> Landschaftsinventarplan
		<b>Bearbeitung</b> Landschaftskommission
		<b>Datum Text</b> überarbeitet 2005
	<b>Datum Plan</b> Juli / August 2005	

<b>Landschaftsinventar Oberrohrdorf</b>		<b>Objekt-Nummer</b> 2.1.16
<b>Art des Objektes</b> artenreiche Heuwiese	<b>Standort</b> Rotrisch / Hinterriedere	<b>Parzellennummer</b> 810
<b>Eigentümer</b> Einwohnergemeinde Niederrohrdorf		<b>Pflanzen- und Tierwelt</b>
<b>Beschreibung</b> Grundwasser- und Quellschutzzone mit einem Fassungsbereich bzw. Fläche		
<b>Umgebung, Gefährdung</b>		
		<b>Bedeutung</b>
		<b>Bewertung</b>
		<b>Anmerkungen</b> <input checked="" type="checkbox"/> KLP / <input type="checkbox"/> BZP <input checked="" type="checkbox"/> Landschaftsinventarplan
		<b>Bearbeitung</b> Landschaftskommission
		<b>Datum Text</b> überarbeitet 2005
<b>Datum Plan</b> Juli / August 2005		