





Landschaftsinventar Oberrohrdorf		Objekt-Nummer 2.5.1
Art des Objektes Baumreihe	Standort Badenerstrasse	Parzellenummer 1088
Eigentümer Einwohnergemeinde Oberrohrdorf		Pflanzen- und Tierwelt <ul style="list-style-type: none"> • Birken (<i>Betula verrucosa</i>) • Feldahorn (<i>Acer campestre</i>) <i>Sträucher</i> <ul style="list-style-type: none"> • Wolliger Schneeball • Rote Heckenkirsche • Liguster • Hartriegel • Pfaffenhütchen
Beschreibung <ul style="list-style-type: none"> • Entlang der Badenerstrasse zwischen Strasse und Radweg 2 Meter breiter Streifen mit neugepflanzten Birken- und wenige Feldahornhochstämmen (Abstand 18 – 30 m), teilweise mit Unterpflanzung (Strauchgruppen) • Ab Ausgang Staretschwil • Fortsetzung auf Fislisbacher Gebiet 		
Umgebung, Gefährdung Streusalz		
		Bedeutung <ul style="list-style-type: none"> • Einzelement • Strassenraumgliederung
		Bewertung lokal
		Anmerkungen <input checked="" type="checkbox"/> KLP / <input type="checkbox"/> BZP <input checked="" type="checkbox"/> Landschaftsinventarplan
		Bearbeitung Landschaftskommission Datum Text überarbeitet 2005 Datum Foto Juli / August 2005


Landschaftsinventar Oberrohrdorf		Objekt-Nummer 2.5.2
Art des Objektes Baumgruppe	Standort Geissrai	Parzellenummer (siehe Rückseite)
Eigentümer Privatbesitz		Pflanzen- und Tierwelt <ul style="list-style-type: none"> • Pappel • Robinie • Esche • Birke • Bergahorn • Süsskirsche • div. Obstbäume • Linde
Beschreibung Verschiedene mehr oder weniger zusammenhängende Baumgruppen im Gebiet des Geissrai. Weitgehend Wohngebiet unzugänglich, in Privatgärten übergehend. Schafweide mit Stall als "Baulücke".		
Umgebung, Gefährdung Von Privatgärten umschlossen. Kein Zugang.		
		Bedeutung <ul style="list-style-type: none"> • Einzelelemente • wichtiges Siedlungselement
		Bewertung lokal
		Anmerkungen <input type="checkbox"/> KLP / <input checked="" type="checkbox"/> BZP <input checked="" type="checkbox"/> Landschaftsinventarplan
		Bearbeitung Landschaftskommission
		Datum Text überarbeitet 2005
Datum Foto Juli / August 2005		


→ aufgehoben


Landschaftsinventar Oberrohrdorf		Objekt-Nummer 2.5.3
Art des Objektes Baumreihe	Standort Buechstock	Parzellenummer 758
Eigentümer Privatbesitz	Pflanzen- und Tierwelt Italienische Pappel (Populus nigra "Italica")	
Beschreibung In der Kurve Bergstrasse, neugepflanzte italienische Pappeln, ca. 2 Meter Pflanzabstand, einzelne Pflanzen sind abgestorben. → Pappeln mussten im Herbst 2010 gefällt werden infolge Reparaturarbeiten entlang der Bergstrasse. Durch das Wurzelwerk der Pappeln war die Sickerleitung vollständig verstopft und konnte das Wasser nicht mehr aufnehmen. Nach Einbau einer neuen Leitung und Reparatur der Strasse werden einheimische Sträucher und Bäume gepflanzt.		
Umgebung, Gefährdung Landwirtschaftlich genutzte Flächen		
		Bedeutung Landschaftselement
		Bewertung lokal
		Anmerkungen <input type="checkbox"/> KLP / <input type="checkbox"/> BZP <input checked="" type="checkbox"/> Landschaftsinventarplan
		Bearbeitung Landschaftskommission
		Datum Text überarbeitet 2005
Datum Foto Juli / August 2005		


Landschaftsinventar Oberrohrdorf		Objekt-Nummer 2.5.4
Art des Objektes Baumgruppe, Aussichtspunkt	Standort "Bänkli"	Parzellenummer 609
Eigentümer Einwohnergemeinde Oberrohrdorf		Pflanzen- und Tierwelt <ul style="list-style-type: none"> • Rosskastanien (<i>Aesculus hippocastanum</i>) <i>Hecke</i> <ul style="list-style-type: none"> • Süsskirsche • Bergahorn • Rose • Brombeere • Hartriegel • Hasel
Beschreibung <ul style="list-style-type: none"> • Aussichtspunkt mit 3 (ehem. 4) Rosskastanien, Sitzbänken und Gedenkstein mit Bronzetafel. Inscription: "Dem uneigennütigen Vorkämpfer für Kultur und Verkehr / NATIONALITAET/Martin Vogler/geb. 7. September 1830 / gest. 18. April 1903 / Ammann von Oberrohrdorf 1859 – 1866 und 1877 – 1897 / Die dankbare Gemeinde" • Panoramatafel gestiftet von der Hypothekbank Lenzburg • Kleine Hochhecke an Nordböschung des Aussichtspunktes. Die nord- und ostorientierten Böschungen des Bänkli mit Vertretern der Magerwiesen könnten durch entsprechende Pflege aufgewertet werden. 		
Umgebung, Gefährdung <ul style="list-style-type: none"> • Gelegentlich Brombeeren entfernen • Magere Böschungen: Keine Düngung. 2 Schnitte pro Jahr (1. Schnitt nicht vor Juli) 		
		
		Bedeutung <ul style="list-style-type: none"> • Einzelelement • Kulturhistorisch
		Bewertung lokal
		Anmerkungen <input type="checkbox"/> KLP / <input checked="" type="checkbox"/> BZP <input checked="" type="checkbox"/> Landschaftsinventarplan
		Bearbeitung Landschaftskommission
		Datum Text überarbeitet 2005
		Datum Foto Juli / August 2005


Landschaftsinventar Oberrohrdorf		Objekt-Nummer 2.5.5
Art des Objektes Baumreihe	Standort Lindenhof	Parzellenummer 753
Eigentümer Privatbesitz		Pflanzen- und Tierwelt <ul style="list-style-type: none"> • Sommerlinde (<i>Tilia platyphylla</i>) • Nussbaum (<i>Juglans regia</i>)
Beschreibung Zwei Baumpaare (3 Sommerlinden, 1 Nussbaum) bilden eine markante Hofeinfahrt und stellen eine Beziehung zwischen Wald und Hof her.		
Umgebung, Gefährdung		
		Bedeutung <ul style="list-style-type: none"> • Einzelelement • Strassenraumgliederung
		Bewertung lokal
		Anmerkungen <input checked="" type="checkbox"/> KLP / <input type="checkbox"/> BZP <input checked="" type="checkbox"/> Landschaftsinventarplan
		Bearbeitung Landschaftskommission
		Datum Text überarbeitet 2005
Datum Foto Juli / August 2005		


Landschaftsinventar Oberrohrdorf		Objekt-Nummer 2.5.6
Art des Objektes Baumgruppe	Standort Kaplanei	Parzellenummer 535 / 536
Eigentümer Privatbesitz		Pflanzen- und Tierwelt <ul style="list-style-type: none"> • Bergahorn (Acer Pseudoplatonus) • Lärche (Larix decidua)
Kath. Kirchgemeinde Rohrdorf		
Beschreibung <ul style="list-style-type: none"> • 2 Bergahorne, 1 Lärche • Die 3 mächtigen Bäume bilden das Gerüst für die ganze Anlage und die pflanzliche Charakteristik des "Rings". 		
Umgebung, Gefährdung		
		
Bedeutung • Einzelement		
Bewertung lokal		
Anmerkungen <input type="checkbox"/> KLP / <input checked="" type="checkbox"/> BZP <input checked="" type="checkbox"/> Landschaftsinventarplan		
Bearbeitung Landschaftskommission		
Datum Text überarbeitet 2005		
Datum Foto Juli / August 2005		


Landschaftsinventar Oberrohrdorf		Objekt-Nummer 2.2.1
Art des Objektes Hochstammbäume	Standort Forächer	Parzellenummer 799
Eigentümer Privatbesitz		Pflanzen- und Tierwelt
Beschreibung		
Umgebung, Gefährdung		
		Bedeutung Einzelelement
		Bewertung lokal
		Anmerkungen <input type="checkbox"/> KLP / <input type="checkbox"/> BZP <input checked="" type="checkbox"/> Landschaftsinventarplan
		Bearbeitung Landschaftskommission
		Datum Text überarbeitet 2005
	Datum Foto Juli / August 2005	

Landschaftsinventar Oberrohrdorf		Objekt-Nummer 2.2.2
Art des Objektes Hochstammbäume	Standort Hochstett	Parzellenummer 1095
Eigentümer Privatbesitz		Pflanzen- und Tierwelt
Beschreibung		
Umgebung, Gefährdung		
		Bedeutung Einzelelement
		Bewertung lokal
		Anmerkungen <input type="checkbox"/> KLP / <input type="checkbox"/> BZP <input checked="" type="checkbox"/> Landschaftsinventarplan
		Bearbeitung Landschaftskommission
		Datum Text überarbeitet 2005
	Datum Foto Juli / August 2005	

Landschaftsinventar Oberrohrdorf		Objekt-Nummer 2.2.3
Art des Objektes Hochstammbäume	Standort Ifang	Parzellenummer 710
Eigentümer Privatbesitz		Pflanzen- und Tierwelt
Beschreibung		
Umgebung, Gefährdung		
		Bedeutung Einzelelement
		Bewertung lokal
		Anmerkungen <input type="checkbox"/> KLP / <input type="checkbox"/> BZP <input checked="" type="checkbox"/> Landschaftsinventarplan
		Bearbeitung Landschaftskommission
		Datum Text überarbeitet 2005
	Datum Foto Juli / August 2005	

Landschaftsinventar Oberrohrdorf		Objekt-Nummer 2.2.4
Art des Objektes Hochstammbäume	Standort Unteri Brunnamatte	Parzellennummer 723
Eigentümer Privatbesitz		Pflanzen- und Tierwelt
Beschreibung		
Umgebung, Gefährdung		
		
		Bedeutung Einzelelement
		Bewertung lokal
		Anmerkungen <input type="checkbox"/> KLP / <input type="checkbox"/> BZP <input checked="" type="checkbox"/> Landschaftsinventarplan
		Bearbeitung Landschaftskommission Datum Text überarbeitet 2005 Datum Foto Juli / August 2005

Landschaftsinventar Oberrohrdorf		Objekt-Nummer 2.2.5
Art des Objektes Hochstammbäume	Standort Zizimoos	Parzellenummer 712
Eigentümer Privatbesitz		Pflanzen- und Tierwelt
Beschreibung		
Umgebung, Gefährdung		
		
		Bedeutung Einzelelement
		Bewertung lokal
		Anmerkungen <input type="checkbox"/> KLP / <input type="checkbox"/> BZP <input checked="" type="checkbox"/> Landschaftsinventarplan
		Bearbeitung Landschaftskommission Datum Text überarbeitet 2005 Datum Foto Juli / August 2005

Landschaftsinventar Oberrohrdorf		Objekt-Nummer 2.2.6
Art des Objektes Hochstammbäume	Standort Lindenhof	Parzellenummer 753
Eigentümer Privatbesitz		Pflanzen- und Tierwelt
Beschreibung Markante Baumreihe aus fünf alten, mächtigen Obstbäumen als Fortsetzung des Hofes.		
Umgebung, Gefährdung Schutzzone Hochstammobstbestand		
		Bedeutung <ul style="list-style-type: none"> • Einzelement • Hofbäume
		Bewertung lokal
		Anmerkungen <input type="checkbox"/> KLP / <input type="checkbox"/> BZP <input checked="" type="checkbox"/> Landschaftsinventarplan
		Bearbeitung Landschaftskommission
		Datum Text überarbeitet 2005
Datum Foto Juli / August 2005		