






<b>Landschaftsinventar Oberrohrdorf</b>		<b>Objekt-Nummer</b> 2.7.1
<b>Art des Objektes</b> Erratiker	<b>Standort</b> Bergstrasse / Oberzelg	<b>Parzellennummer</b> 747
<b>Eigentümer</b> Privatbesitz		<b>Pflanzen- und Tierwelt</b>
<b>Beschreibung</b> <ul style="list-style-type: none"> <li>• Nagelfluherratiker aus der Riss-Eiszeit mit beträchtlichen Ausmassen.</li> <li>• Vollständig ins Moränenmaterial eingebettet.</li> <li>• Teilweise sichtbar beim Wäldchen an der Bergstrasse.</li> </ul>		
<b>Umgebung, Gefährdung</b>		
		<b>Bedeutung</b> Geologische (einer der wenigen Riss-Erratiker auf der Südwestflanke des Heitersberges)
		<b>Bewertung</b> kantonal
		<b>Anmerkungen</b> <input checked="" type="checkbox"/> KLP / <input type="checkbox"/> BZP <input checked="" type="checkbox"/> Landschaftsinventarplan
		<b>Bearbeitung</b> Landschaftskommission
		<b>Datum Text</b> überarbeitet 2005
<b>Datum Foto</b> Juli / August 2005		

<b>Landschaftsinventar Oberrohrdorf</b>		<b>Objekt-Nummer</b> 2.7.2
<b>Art des Objektes</b> Besondere Geländeform	<b>Standort</b> Luxene	<b>Parzellenummer</b> (siehe Rückseite)
<b>Eigentümer</b> Privatbesitz		<b>Pflanzen- und Tierwelt</b>
<b>Beschreibung</b> Risseiszeitlicher Stauschotter. Zeigt sich als deutlicher Absatz im sonst gleichmässig geneigten Südwesthang des Heiterberges.		
<b>Umgebung, Gefährdung</b> Geologisches Schutzgebiet		
		<b>Bedeutung</b> <ul style="list-style-type: none"> <li>• geologische</li> <li>• geomorphologische</li> </ul>
		<b>Bewertung</b> regional
		<b>Anmerkungen</b> <input type="checkbox"/> KLP / <input type="checkbox"/> BZP <input checked="" type="checkbox"/> Landschaftsinventarplan
		<b>Bearbeitung</b> Landschaftskommission
		<b>Datum Text</b> überarbeitet 2005
<b>Datum Foto</b> Juli / August 2005		

<b>Landschaftsinventar Oberrohrdorf</b>		<b>Objekt-Nummer</b> 2.7.3
<b>Art des Objektes</b> Findling	<b>Standort</b> Zürichstrasse / Ifang	<b>Parzellenummer</b> 710
<b>Eigentümer</b> Privatbesitz		<b>Pflanzen- und Tierwelt</b>  <i>Hecke</i> <ul style="list-style-type: none"> <li>• Esche</li> <li>• Roter Holunder</li> <li>• Hasel</li> <li>• Pfaffenhütchen</li> <li>• Hainbuche</li> </ul>
<b>Beschreibung</b> <ul style="list-style-type: none"> <li>• "Kindlistein": Grosser Nagelfluhfundling von Gehölzen z.T. überwachsen.</li> <li>• Baumgruppe mit Sträuchern auf und um den Findling</li> </ul>		
<b>Umgebung, Gefährdung</b> <ul style="list-style-type: none"> <li>• Freihaltezone / Landwirtschaft</li> <li>• Rodung</li> </ul>		
		<b>Bedeutung</b> <ul style="list-style-type: none"> <li>• geologische</li> <li>• Einzelelement</li> </ul>
		<b>Bewertung</b> lokal
		<b>Anmerkungen</b> <input checked="" type="checkbox"/> KLP / <input type="checkbox"/> BZP <input checked="" type="checkbox"/> Landschaftsinventarplan
		<b>Bearbeitung</b> Landschaftskommission <b>Datum Text</b> überarbeitet 2005 <b>Datum Foto</b> Juli / August 2005

<b>Landschaftsinventar Oberrohrdorf</b>		<b>Objekt-Nummer</b> 2.7.4
<b>Art des Objektes</b> Findling	<b>Standort</b> Unterriedstrasse 23	<b>Parzellennummer</b> 662
<b>Eigentümer</b> Privatbesitz		<b>Pflanzen- und Tierwelt</b>
<b>Beschreibung</b> Grosser Nagelfluhfindling im Garten. Ein Teil des Steines wurde bei den Bauarbeiten weggesprengt.		
<b>Umgebung, Gefährdung</b>		
		<b>Bedeutung</b> geologisch
		<b>Bewertung</b> lokal
		<b>Anmerkungen</b> <input type="checkbox"/> KLP / <input checked="" type="checkbox"/> BZP <input checked="" type="checkbox"/> Landschaftsinventarplan
		<b>Bearbeitung</b> Landschaftskommission
		<b>Datum Text</b> überarbeitet 2005
<b>Datum Foto</b> Juli / August 2005		

<b>Landschaftsinventar Oberrohrdorf</b>		<b>Objekt-Nummer</b> 2.7.5
<b>Art des Objektes</b> Ackerterrassen	<b>Standort</b> Judechilhof	<b>Parzellenummer</b> 951
<b>Eigentümer</b> Ortsbürgergemeinde Oberrohrdorf		<b>Pflanzen- und Tierwelt</b>
<b>Beschreibung</b> Zwei deutlich sichtbare Terrassen im heutigen Wald auf der Kuppe des Rohrdorferberges.		
<b>Umgebung, Gefährdung</b> Wald		
		<b>Bedeutung</b> Kulturhistorisch
		<b>Bewertung</b> lokal
		<b>Anmerkungen</b> Berg-Post vom 7. Juli 1999 <input checked="" type="checkbox"/> KLP / <input type="checkbox"/> BZP <input checked="" type="checkbox"/> Landschaftsinventarplan
		<b>Bearbeitung</b> Landschaftskommission <b>Datum Text</b> überarbeitet 2005 <b>Datum Foto</b> Juli / August 2005