



Landschaftsinventar Oberrohrdorf		Objekt-Nummer 3.2.12
Art des Objektes Militärische Stellungen	Standort Buacher	Parzellenummer 601 / 603
Eigentümer (siehe Rückseite)		
Beschreibung		
Umgebung, Gefährdung		
		Bedeutung
		Bewertung lokal
		Anmerkungen <input type="checkbox"/> KLP / <input type="checkbox"/> BZP <input checked="" type="checkbox"/> Landschaftsinventarplan
		Bearbeitung Landschaftskommission
		Datum Text überarbeitet 2005
Datum Foto Juli / August 2005		


Landschaftsinventar Oberrohrdorf

Objekt-Nummer
3.2.12


Eigentümer (mit Parzellennummern)


- 601 Guy Faber, Buacherstrasse 11, 5452 Oberrohrdorf
- 603 Elisabetha Thalmann-Meier, Buacherstrasse 9, 5452 Oberrohrdorf
Hans Thalmann-Meier, Buacherstrasse 9, 5452 Oberrohrdorf


Landschaftsinventar Oberrohrdorf		Objekt-Nummer 3.2.1
Art des Objektes Brunnen	Standort Unterhaberrüti	Parzellenummer 950
Eigentümer Ortsbürgergemeinde Staretschwil		Pflanzen- und Tierwelt
Beschreibung <ul style="list-style-type: none"> • Holzbrunnen (Holzstamm) mit Schmideiseneinlauf bei der Forsthütte. • Wurde im Frühling 1999 ersetzt durch einen Kalksteinbrunnen. Auch die Umgebung des Brunnens (Boden und abgrenzendes Mauerchen) wurde mit dem gleichen gelblich weissen Kalkstein gestaltet. 		
Umgebung, Gefährdung		
		Bedeutung Kulturhistorisch
		Bewertung lokal
		Anmerkungen <input type="checkbox"/> KLP / <input type="checkbox"/> BZP <input checked="" type="checkbox"/> Landschaftsinventarplan
		Bearbeitung Landschaftskommission
		Datum Text überarbeitet 2005
		Datum Foto Juli / August 2005


Landschaftsinventar Oberrohrdorf		Objekt-Nummer 3.2.2
Art des Objektes Brunnen	Standort Ring	Parzellenummer 535
Eigentümer Dr. Peter Steiner Ringstrasse 16 5452 Oberrohrdorf		Pflanzen- und Tierwelt
Beschreibung <ul style="list-style-type: none"> • Dorfbrunnen in Mauernische gegenüber dem Gasthof zum Löwen • datiert 1854 		
Umgebung, Gefährdung		
		Bedeutung Kulturhistorisch
		Bewertung lokal
		Anmerkungen <input type="checkbox"/> KLP / <input checked="" type="checkbox"/> BZP <input checked="" type="checkbox"/> Landschaftsinventarplan
		Bearbeitung Landschaftskommission
		Datum Text überarbeitet 2005
		Datum Foto Juli / August 2005


Landschaftsinventar Oberrohrdorf		Objekt-Nummer 3.2.3 / 913B
Art des Objektes Dorfbrunnen	Standort Ring, vor Kaplanei	Parzellennummer 536
Eigentümer Einwohnergemeinde Oberrohrdorf		Pflanzen- und Tierwelt
Beschreibung Steinbrunnen aus dem Jahre 1867 Im Rahmen von Bauarbeiten wurde er 2023 restauriert und an diese Stelle versetzt.		
Umgebung, Gefährdung		
		Bedeutung Kulturhistorisch
		Bewertung lokal
		Anmerkungen <input type="checkbox"/> KLP / <input checked="" type="checkbox"/> BZP <input checked="" type="checkbox"/> Landschaftsinventarplan
		Bearbeitung Landschaftskommission
		Datum Text überarbeitet 2024
	Datum Foto Februar 2024	


Landschaftsinventar Oberrohrdorf		Objekt-Nummer 3.2.4
Art des Objektes Brunnen	Standort Waldhütte Oberrohrdorf	Parzellenummer 951
Eigentümer Ortsbürgergemeinde Oberrohrdorf		Pflanzen- und Tierwelt
Beschreibung Sog. "Dr. Wild-Brunnen" am Waldeingang der Zürichstrasse bei der Waldhütte Oberrohrdorf mit der Inschrift: "Reines Wasser heiliges Gut, allen Lebens nährendes Gut."		
Umgebung, Gefährdung		
		Bedeutung Kulturhistorisch
		Bewertung lokal
		Anmerkungen <input checked="" type="checkbox"/> KLP / <input type="checkbox"/> BZP <input checked="" type="checkbox"/> Landschaftsinventarplan
		Bearbeitung Landschaftskommission
		Datum Text überarbeitet 2005
	Datum Foto Juli / August 2005	


Landschaftsinventar Oberrohrdorf		Objekt-Nummer 3.2.5
Art des Objektes Wegkreuz	Standort Forächer	Parzellenummer 1069
Eigentümer Werner Zehnder Rüslerstrasse 30 5452 Oberrohrdorf		Pflanzen- und Tierwelt
Beschreibung Steinkreuz aus dem Jahr 1923 mit der Innschrift: "Gelobt sei Jesus Christus", zwischen zwei Scheinzypressen, in der Wechselflor-Rabatte.		
Umgebung, Gefährdung		
		Bedeutung Kulturhistorisch
		Bewertung lokal
		Anmerkungen <input checked="" type="checkbox"/> KLP / <input type="checkbox"/> BZP <input checked="" type="checkbox"/> Landschaftsinventarplan
		Bearbeitung Landschaftskommission
		Datum Text überarbeitet 2005
Datum Foto Juli / August 2005		


Landschaftsinventar Oberrohrdorf		Objekt-Nummer 3.2.6
Art des Objektes Wegkreuz	Standort Rotrisch	Parzellenummer 950
Eigentümer Ortsbürgergemeinde Staretschwil		Pflanzen- und Tierwelt
Beschreibung Einfaches Holzkreuz mit Betonsockel neueren Datums am Waldrand.		
Umgebung, Gefährdung Waldrand		
		Bedeutung Kulturhistorisch
		Bewertung lokal
		Anmerkungen <input checked="" type="checkbox"/> KLP / <input type="checkbox"/> BZP <input checked="" type="checkbox"/> Landschaftsinventarplan
		Bearbeitung Landschaftskommission
		Datum Text überarbeitet 2005
Datum Foto Juli / August 2005		

Landschaftsinventar Oberrohrdorf		Objekt-Nummer 3.2.7
Art des Objektes Wegkreuz	Standort Scheidweg / Hinterbächlistrasse	Parzellenummer 161
Eigentümer Marcel und Sandra Rimann Hinterbächlistrasse 11 5452 Oberrohrdorf		Pflanzen- und Tierwelt
Beschreibung <ul style="list-style-type: none"> • Granitkreuz aus dem Jahr 1941, mit der Innschrift: "Gelobet sei Jesus Christus" • Sockel Sandstein datiert 1896 mit Marienbild-Nische 		
Umgebung, Gefährdung Strassengabelung		
		
		Bedeutung Kulturhistorisch
		Bewertung lokal
		Anmerkungen <input type="checkbox"/> KLP / <input checked="" type="checkbox"/> BZP <input checked="" type="checkbox"/> Landschaftsinventarplan
		Bearbeitung Landschaftskommission
		Datum Text überarbeitet 2005
		Datum Foto Juli / August 2005

Landschaftsinventar Oberrohrdorf		Objekt-Nummer 3.2.8
Art des Objektes Wegkreuz	Standort Hochstrasse / Busslingerstrasse	Parzellenummer 563
Eigentümer Einwohnergemeinde Oberrohrdorf		Pflanzen- und Tierwelt
Beschreibung Steinkreuz von 1692 mit Rabatte an der Kreuzung Hochstrasse / Busslingerstrasse		
Umgebung, Gefährdung		
		Bedeutung Kulturhistorisch
		Bewertung lokal
		Anmerkungen <input type="checkbox"/> KLP / <input checked="" type="checkbox"/> BZP <input checked="" type="checkbox"/> Landschaftsinventarplan
		Bearbeitung Landschaftskommission
		Datum Text überarbeitet 2005
Datum Foto Juli / August 2005		

Landschaftsinventar Oberrohrdorf		Objekt-Nummer 3.2.9
Art des Objektes Wegkreuz	Standort (mit Parzellenummer) Zürichstrasse / Mittelsorche	Parzellenummer 951
Eigentümer Ortsbürgergemeinde Oberrohrdorf		Pflanzen- und Tierwelt
Beschreibung <ul style="list-style-type: none"> • Steinernes Wegkreuz aus dem Jahr 1700. • Das reich verzierte Kreuz stand bis 1892 (Jahreszahl im Sockel) auf dem Dorfplatz. 		
Umgebung, Gefährdung Kant. Denkmalschutz		
		Bedeutung Kulturhistorisch
		Bewertung lokal
		Anmerkungen <input checked="" type="checkbox"/> KLP / <input type="checkbox"/> BZP <input checked="" type="checkbox"/> Landschaftsinventarplan
		Bearbeitung Landschaftskommission
		Datum Text überarbeitet 2005
		Datum Foto Juli / August 2005

Landschaftsinventar Oberrohrdorf		Objekt-Nummer 3.2.10
Art des Objektes Wegkreuz	Standort (mit Parzellenummer) Bergstrasse / Wälze	Parzellenummer 695
Eigentümer Meinrad Blunshi Bergstrasse 49 5452 Oberrohrdorf		Pflanzen- und Tierwelt
Beschreibung Das Kreuz wurde als Dank errichtet, dass die damalig auch in Oberrohrdorf verbreitete Maul- und Klauenseuche den Hof nicht befallen hat.		
Umgebung, Gefährdung Kant. Denkmalschutz		
		Bedeutung Kulturhistorisch
		Bewertung lokal
		Anmerkungen <input checked="" type="checkbox"/> KLP / <input type="checkbox"/> BZP <input checked="" type="checkbox"/> Landschaftsinventarplan
		Bearbeitung Landschaftskommission
		Datum Text überarbeitet 2005
	Datum Foto Juli / August 2005	

Landschaftsinventar Oberrohrdorf		Objekt-Nummer 3.2.11
Art des Objektes Wegkreuz	Standort nahe der Waldhütte Staretschwil	Parzellenummer 950
Eigentümer Ortsbürgergemeinde Staretschwil		Pflanzen- und Tierwelt
Beschreibung Holzkreuz		
Umgebung, Gefährdung		
		Bedeutung Kulturhistorisch
		Bewertung lokal
		Anmerkungen <input checked="" type="checkbox"/> KLP / <input type="checkbox"/> BZP <input checked="" type="checkbox"/> Landschaftsinventarplan
		Bearbeitung Landschaftskommission
		Datum Text überarbeitet 2005
Datum Foto Juli / August 2005		