







<b>Landschaftsinventar Oberrohrdorf</b>		<b>Objekt-Nummer</b> 2.4.1
<b>Art des Objektes</b> Feldgehölz	<b>Standort</b> Hintere Böde	<b>Parzellenummer</b> 841
<b>Eigentümer</b> Einwohnergemeinde Oberrohrdorf		<b>Pflanzen- und Tierwelt</b> <ul style="list-style-type: none"> <li>• Esche</li> <li>• Bergahorn</li> <li>• Salweide</li> <li>• Feldahorn</li> <li>• Hainbuche</li> </ul>
<b>Beschreibung</b> Jüngeres Feldgehölz bei der Waldschneise nach Fislisbach. Unterstützt torartige, optische Verengung des Strassenraumes.		
<b>Umgebung, Gefährdung</b> <ul style="list-style-type: none"> <li>• Strassenkreuzung</li> <li>• Landwirtschaftliche Nutzung</li> </ul>		
		<b>Bedeutung</b> <ul style="list-style-type: none"> <li>• Einzelement</li> <li>• Landschaftselement</li> </ul>
		<b>Bewertung</b> lokal
		<b>Anmerkungen</b> <input type="checkbox"/> KLP / <input type="checkbox"/> BZP <input checked="" type="checkbox"/> Landschaftsinventarplan
		<b>Bearbeitung</b> Landschaftskommission
		<b>Datum Text</b> überarbeitet 2005
<b>Datum Foto</b> Juli / August 2005		


<b>Landschaftsinventar Oberrohrdorf</b>		<b>Objekt-Nummer</b> 2.4.2
<b>Art des Objektes</b> Hecke	<b>Standort</b> Hinterriedere	<b>Parzellenummer</b> 813
<b>Eigentümer</b> Werner Zehnder Rüslerstrasse 30 5452 Oberrohrdorf		<b>Pflanzen- und Tierwelt</b> <ul style="list-style-type: none"> <li>• Bergahorn</li> <li>• Esche</li> <li>• Wolliger Schneeball</li> <li>• Gemeiner Schneeball</li> <li>• Weissdorn</li> <li>• Hartriegel</li> <li>• Schwarzpappel</li> <li>• Weide</li> <li>• Rote Heckenkirsche</li> <li>• Schwarzerle</li> <li>• Pfaffenhütchen</li> <li>• Bergulme</li> <li>• Schwarzdorn</li> <li>• Gemeiner Kreuzdorn</li> </ul>
<b>Beschreibung</b> <ul style="list-style-type: none"> <li>• An kleiner Wegböschung (Rotrischstrasse)</li> <li>• Baumgruppe (Ahorn, Esche) und neugepflanzte zweireihige Hecke des Natur und Vogelschutzes mit Sitzbank und Robidog</li> </ul>		
<b>Umgebung, Gefährdung</b> Landwirtschaftlich genutzte Flächen		
		<b>Bedeutung</b> Einzelelement
		<b>Bewertung</b> lokal
		<b>Anmerkungen</b> <input checked="" type="checkbox"/> KLP / <input type="checkbox"/> BZP <input checked="" type="checkbox"/> Landschaftsinventarplan
		<b>Bearbeitung</b> Landschaftskommission
		<b>Datum Text</b> überarbeitet 2005
	<b>Datum Foto</b> Juli / August 2005	


<b>Landschaftsinventar Oberrohrdorf</b>		<b>Objekt-Nummer</b> 2.4.3
<b>Art des Objektes</b> Hochhecke	<b>Standort</b> Forächer	<b>Parzellenummer</b> 799 / 1069
<b>Eigentümer</b> Werner Zehnder Rüslerstrasse 30 5452 Oberrohrdorf		<b>Pflanzen- und Tierwelt</b> <ul style="list-style-type: none"> <li>• Waldföhre</li> <li>• Hainbuche</li> <li>• Süsskirsche</li> <li>• Hasel</li> <li>• Hartriegel</li> <li>• Rose</li> <li>• Stachelbeere</li> <li>• Schwarzer Holunder</li> <li>• Brombeeren</li> <li>• Feldahorn</li> <li>• Pfaffenhütchen</li> <li>• Bergahorn</li> <li>• Esche</li> <li>• Rote Heckenkirsche</li> <li>• Stieleiche</li> <li>• Liguster</li> <li>• Weissdorn</li> </ul>
<b>Beschreibung</b> Englang der Rüslerstrasse als Fortsetzung des Waldes mächtige Baum-, Strauchhecke, an steiler Böschung, gegen die Strasse Strauchschicht geschnitten		
<b>Umgebung, Gefährdung</b> Strasse und landwirtschaftlich genutzte Fläche: Strassenausbau/intensivere landwirtschaftliche Nutzung		
		<b>Bedeutung</b> <ul style="list-style-type: none"> <li>• Einzelement</li> <li>• Landschaftselement</li> </ul>
		<b>Bewertung</b> lokal
		<b>Anmerkungen</b> <input checked="" type="checkbox"/> KLP / <input type="checkbox"/> BZP <input checked="" type="checkbox"/> Landschaftsinventarplan
		<b>Bearbeitung</b> Landschaftskommission
		<b>Datum Text</b> überarbeitet 2005
<b>Datum Foto</b> Juli / August 2005		

<b>Landschaftsinventar Oberrohrdorf</b>		<b>Objekt-Nummer</b> 2.4.4
<b>Art des Objektes</b> Hecke	<b>Standort</b> Ramsig	<b>Parzellenummer</b> 802
<b>Eigentümer</b> René Fuchs Weidhofstrasse 10 5452 Oberrohrdorf		<b>Pflanzen- und Tierwelt</b> <ul style="list-style-type: none"> <li>• Schwarzer Holunder</li> <li>• Hasel</li> <li>• Esche</li> <li>• Bergahorn</li> <li>• Weide</li> <li>• Gemeiner Kreuzdorn</li> <li>• Rote Heckenkirsche</li> <li>• Schwarzdorn</li> <li>• Hartriegel</li> <li>• Gemeiner Schneeball</li> </ul>
<b>Beschreibung</b> Zweiteilige Hecke im freien Feld (keine Böschung) mit einer grossen Esche und Sträuchern bei Quellfassung		
<b>Umgebung, Gefährdung</b> <ul style="list-style-type: none"> <li>• Landwirtschaftlich genutzte Flächen</li> <li>• Landwirtschaftliche Nutzungsänderung, Intensivierung</li> </ul>		
		<b>Bedeutung</b> Einzelelement
		<b>Bewertung</b> lokal
		<b>Anmerkungen</b> <input type="checkbox"/> KLP / <input type="checkbox"/> BZP <input checked="" type="checkbox"/> Landschaftsinventarplan
		<b>Bearbeitung</b> Landschaftskommission
		<b>Datum Text</b> überarbeitet 2005
		<b>Datum Foto</b> Juli / August 2005


<b>Landschaftsinventar Oberrohrdorf</b>		<b>Objekt-Nummer</b> 2.4.5
<b>Art des Objektes</b> Hecke	<b>Standort</b> Ramsig	<b>Parzellenummer</b> 1366
<b>Eigentümer</b> Einwohnergemeinde Oberrohrdorf		<b>Pflanzen- und Tierwelt</b>
<b>Beschreibung</b>		
<b>Umgebung, Gefährdung</b> Landwirtschaftlich genutzte Fläche		
		<b>Bedeutung</b> Einzelelement
		<b>Bewertung</b> lokal
		<b>Anmerkungen</b> <input checked="" type="checkbox"/> KLP / <input type="checkbox"/> BZP <input checked="" type="checkbox"/> Landschaftsinventarplan
		<b>Bearbeitung</b> Landschaftskommission
		<b>Datum Text</b> überarbeitet 2005
	<b>Datum Foto</b> Juli / August 2005	


<b>Landschaftsinventar Oberrohrdorf</b>		<b>Objekt-Nummer</b> 2.4.6
<b>Art des Objektes</b> Hecke	<b>Standort</b> Gässli	<b>Parzellenummer</b> 785
<b>Eigentümer</b> Patricia Condoleo Spycherweg 15 8155 Niederhasli		<b>Pflanzen- und Tierwelt</b> <ul style="list-style-type: none"> <li>• Süsskirsche</li> <li>• Hainbuche</li> <li>• Liguster</li> <li>• Hasel</li> <li>• Stieleiche</li> <li>• Pfaffenhütchen</li> <li>• Esche</li> </ul>
Mike Santschi Schöneggstrasse 24 8953 Dietikon		
<b>Beschreibung</b> Baumhecke auf der Südseite des Weges ("Gässli")		
<b>Umgebung, Gefährdung</b> Landwirtschaftlich genutzte Fläche		
		<b>Bedeutung</b> <ul style="list-style-type: none"> <li>• Einzelement</li> <li>• Landschaftselement</li> </ul>
		<b>Bewertung</b> lokal
		<b>Anmerkungen</b> <input checked="" type="checkbox"/> KLP / <input type="checkbox"/> BZP <input checked="" type="checkbox"/> Landschaftsinventarplan
		<b>Bearbeitung</b> Landschaftskommission
		<b>Datum Text</b> überarbeitet 2005
<b>Datum Foto</b> Juli / August 2005		

<b>Landschaftsinventar Oberrohrdorf</b>		<b>Objekt-Nummer</b> 2.4.7
<b>Art des Objektes</b> Hecke	<b>Standort</b> Geissrai	<b>Parzellenummer</b> 66 / 67
<b>Eigentümer</b> Einwohnergemeinde Oberrohrdorf André Weiss und Brigitte Bieri-Weiss Luxmattenstrasse 37 5452 Oberrohrdorf		<b>Pflanzen- und Tierwelt</b> <ul style="list-style-type: none"> <li>• Vogelbeere</li> <li>• Süsskirsche Geissblatt</li> <li>• Feldulme</li> <li>• Bergahorn</li> <li>• Hasel</li> <li>• Hartriegel</li> <li>• Esche</li> <li>• Rose</li> <li>• Feldahorn</li> <li>• Pfaffenhütchen</li> <li>• Liguster</li> <li>• Weissdorn</li> <li>• Wolliger Schneeball</li> </ul>
<b>Beschreibung</b> Geschlossene bis lichte mittelhohe Hecke an extrem steilem Bord unterhalb Geissrai (oberhalb Kinderspielplatz/Kindergarten).		
<b>Umgebung, Gefährdung</b> Wohngebiet		
		<b>Bedeutung</b> <ul style="list-style-type: none"> <li>• Einzelelement</li> <li>• Siedlungselement</li> </ul>
		<b>Bewertung</b> lokal
		<b>Anmerkungen</b> <input type="checkbox"/> KLP / <input checked="" type="checkbox"/> BZP <input checked="" type="checkbox"/> Landschaftsinventarplan
		<b>Bearbeitung</b> Landschaftskommission
		<b>Datum Text</b> überarbeitet 2005
<b>Datum Foto</b> Juli / August 2005		

<b>Landschaftsinventar Oberrohrdorf</b>		<b>Objekt-Nummer</b> 2.4.8
<b>Art des Objektes</b> Hecke	<b>Standort</b> Mittliszelg	<b>Parzellenummer</b> 1226
<b>Eigentümer</b> Patricia Condoleo Spycherweg 15 8155 Niederhasli		<b>Pflanzen- und Tierwelt</b> <ul style="list-style-type: none"> <li>• Esche</li> <li>• Grauerle</li> <li>• Schwarzer Holunder</li> <li>• Kirsche</li> </ul> <i>Feuchtgebiet</i> <ul style="list-style-type: none"> <li>• Schilf</li> <li>• Spierstaude</li> <li>• Brombeere</li> <li>• Esche</li> <li>• Weide</li> </ul>
<b>Beschreibung</b> Baumhecke beim Weiher, wahrscheinlich ehemaliges Ufergehölz. Fragmente von Schilf und Weiden eines ehemals grossen Feuchtgebietes. Bach verrohrt.		
<b>Umgebung, Gefährdung</b> <ul style="list-style-type: none"> <li>• Austrocknung des Feuchtgebietes</li> <li>• Unterwuchs der Hecke (Stauchsicht) fehlt weitgehend</li> <li>• Unterweidet</li> </ul>		
		<b>Bedeutung</b> <ul style="list-style-type: none"> <li>• Einzelelement</li> <li>• Landschaftselement</li> </ul>
		<b>Bewertung</b> lokal
		<b>Anmerkungen</b> <input type="checkbox"/> KLP / <input type="checkbox"/> BZP <input checked="" type="checkbox"/> Landschaftsinventarplan
		<b>Bearbeitung</b> Landschaftskommission
		<b>Datum Text</b> überarbeitet 2005 <b>Datum Foto</b> Juli / August 2005



<b>Landschaftsinventar Oberrohrdorf</b>		<b>Objekt-Nummer</b> 2.4.9
<b>Art des Objektes</b> Hecke	<b>Standort</b> Schüracher	<b>Parzellenummer</b> 756 / 769
<b>Eigentümer</b> René Fuchs Weidhofstrasse 10 5452 Oberrohrdorf		<b>Pflanzen- und Tierwelt</b> <ul style="list-style-type: none"> <li>• Fichten (versch. Zuchtformen)</li> <li>• Feuerbusch</li> <li>• Rotblättriger Hasel</li> <li>• Sanddorn</li> <li>• Lärche</li> <li>• Goldregen</li> <li>• Schwarzkiefer</li> <li>• Vogelbeere</li> <li>• Hartriegel</li> <li>• Spierstrauch</li> <li>• Mammutbaum</li> <li>• Tanne</li> <li>• Pfeifenstrauch</li> <li>• Weide</li> <li>• Pfaffenhütchen</li> <li>• Forsythie</li> </ul>
<b>Beschreibung</b> Junge Hecke mit diversen Exoten, Nachpflanzung mit einheimischen Gehölzen, in der Kurve Weidhofstrasse an einem Halbtrockenwiesen-Hang		
<b>Umgebung, Gefährdung</b> Landwirtschaftliche Nutzung		
		<b>Bedeutung</b> Einzelelement
		<b>Bewertung</b> lokal
		<b>Anmerkungen</b> <input type="checkbox"/> KLP / <input type="checkbox"/> BZP <input checked="" type="checkbox"/> Landschaftsinventarplan
		<b>Bearbeitung</b> Landschaftskommission
		<b>Datum Text</b> überarbeitet 2005
	<b>Datum Foto</b> Juli / August 2005	


<b>Landschaftsinventar Oberrohrdorf</b>		<b>Objekt-Nummer</b> 2.4.10
<b>Art des Objektes</b> Hecke	<b>Standort</b> Unterried	<b>Parzellenummer</b> 685
<b>Eigentümer</b> (siehe Rückseite)		<b>Pflanzen- und Tierwelt</b> <ul style="list-style-type: none"> <li>• Pfaffenhütchen</li> <li>• Hasel</li> <li>• Schwarzdorn</li> <li>• Rose</li> <li>• Feldahorn</li> <li>• Nussbaum</li> <li>• Stachelbeere</li> <li>• Süsskirsche</li> <li>• Stieleiche</li> <li>• Fichte</li> <li>• Efeu</li> <li>• Brombeere</li> </ul>
<b>Beschreibung</b> <ul style="list-style-type: none"> <li>• Entlang der Strassenböschung (Busslingerstrasse)</li> <li>• Strauchhecke auf Trockenmauer</li> <li>• Oberer Teil: dichte Hecke, gegen Strasse geschnitten</li> <li>• Unterer Teil: lockere, teilweise sehr junge Gehölze (Sämlinge)</li> <li>• Nur durch Strasse von Interessengebiet Naturschutz Grossberg (1.1.1) getrennt.</li> </ul>		
<b>Umgebung, Gefährdung</b> <ul style="list-style-type: none"> <li>• Strasse / landwirtschaftlich genutzte Flächen</li> <li>• Strassenausbau / intensivere landwirtschaftliche Nutzung</li> </ul>		
		<b>Bedeutung</b> Einzelelement
		<b>Bewertung</b> lokal
		<b>Anmerkungen</b> <input checked="" type="checkbox"/> KLP / <input type="checkbox"/> BZP <input checked="" type="checkbox"/> Landschaftsinventarplan
		<b>Bearbeitung</b> Landschaftskommission <b>Datum Text</b> überarbeitet 2005 <b>Datum Foto</b> Juli / August 2005


## **Landschaftsinventar Oberrohrdorf**


**Objekt-Nummer**  
2.4.10


### **Eigentümer (mit Parzellennummern)**


685    Eduard Kaufmann, Unterriedstrasse 12, 5452 Oberrohrdorf  
       Bruno Aerne, Unterriedstrasse 30, 5452 Oberrohrdorf  
       Marco Grasso, Unterriedstrasse 20, 5452 Oberrohrdorf  
       Karin Honegger, Sunnehaldstrasse 12, 8906 Bonstetten  
       Rudolf und Johanna Hilfiker, Unterriedstrasse 32, 5452 Oberrohrdorf  
       Jörg Steiner, Unterriedstrasse 16, 5452 Oberrohrdorf  
       Alfred und Susanne Fehr, Brunneraiweg 5, 5512 Wohlenschwil

<b>Landschaftsinventar Oberrohrdorf</b>		<b>Objekt-Nummer</b> 2.4.11
<b>Art des Objektes</b> Hecke	<b>Standort</b> Oberzelg	<b>Parzellenummer</b> 758
<b>Eigentümer</b> David Peterhans Bergstrasse 51 5452 Oberrohrdorf		<b>Pflanzen- und Tierwelt</b> <ul style="list-style-type: none"> <li>• Fichte</li> <li>• Rosskastanie</li> <li>• Forsythie</li> <li>• Kolkwitzie</li> <li>• Schneebeere</li> <li>• Spierstrauch</li> </ul>
<b>Beschreibung</b> Rosskastanie-/Fichtengruppe mit Gartensträuchern, an Wegböschung, beim Bauernhof		
<b>Umgebung, Gefährdung</b> Intensiv landwirtschaftliche genutzte Flächen		
		<b>Bedeutung</b> <ul style="list-style-type: none"> <li>• Einzelement</li> <li>• Landschaftselement</li> </ul>
		<b>Bewertung</b> lokal
		<b>Anmerkungen</b> <input type="checkbox"/> KLP / <input type="checkbox"/> BZP <input checked="" type="checkbox"/> Landschaftsinventarplan
		<b>Bearbeitung</b> Landschaftskommission
		<b>Datum Text</b> überarbeitet 2005 <b>Datum Foto</b> Juli / August 2005

<b>Landschaftsinventar Oberrohrdorf</b>		<b>Objekt-Nummer</b> 2.4.12
<b>Art des Objektes</b> Hecke	<b>Standort</b> Oberzelg / Brunnematte	<b>Parzellenummer</b> 747 / 748
<b>Eigentümer</b> Gerda Schürmann Rüslerstrasse 43 5452 Oberrohrdorf	<b>Eigentümer</b> Einwohnergemeinde Oberrohrdorf	<b>Pflanzen- und Tierwelt</b> a) Schwarzkiefer Fichte Liguster Rote Heckenkirsche Hasel Gartenliguster  b) Scharzerle Hartriegel Vogelbeere gemischte Kreuzdorn Pfaffenhütchen Hainbuche
<b>Beschreibung</b> a) dichte Strauch-/Baumhecke an der Bergstrasse auf dem Reservoirhügel b) Neupflanzung auf der Nordwest-Seite des Reservoirhügels		
<b>Umgebung, Gefährdung</b> Landwirtschaftliche Nutzung		
		<b>Bedeutung</b> • Einzelement • Landschaftselement
		<b>Bewertung</b> lokal
		<b>Anmerkungen</b> <input checked="" type="checkbox"/> KLP / <input type="checkbox"/> BZP <input checked="" type="checkbox"/> Landschaftsinventarplan
		<b>Bearbeitung</b> Landschaftskommission
		<b>Datum Text</b> überarbeitet 2005 <b>Datum Foto</b> Juli / August 2005

<b>Landschaftsinventar Oberrohrdorf</b>		<b>Objekt-Nummer</b> 2.4.13
<b>Art des Objektes</b> Hecke	<b>Standort</b> Buechstock	<b>Parzellenummer</b> 758
<b>Eigentümer</b> David Peterhans Bergstrasse 51 5452 Oberrohrdorf		<b>Pflanzen- und Tierwelt</b> <ul style="list-style-type: none"> <li>• Pfaffenhütchen</li> <li>• Rote Heckenkirsche</li> <li>• Faulbaum</li> <li>• Alpen Johannisbeere</li> <li>• Roter Holunder</li> <li>• Schwarzer Holunder</li> <li>• Wolliger Schneeball</li> <li>• Gemeiner Schneeball</li> <li>• Sanddorn</li> <li>• Weide</li> <li>• Hartriegel</li> <li>• Liguster</li> <li>• Vogelbeere</li> <li>• Schwarzdorn</li> <li>• Hasel</li> <li>• Weissdorn</li> <li>• Korbweide</li> <li>• Reichstachelige Rose</li> <li>• Wein Rose</li> <li>• Hundsrose</li> </ul>
<b>Beschreibung</b> <ul style="list-style-type: none"> <li>• Neugepflanzte Hecke des Natur- und Vogelschutzvereins, zweireihig, 1 Meter Abstand, Gruppen von 3 – 6 gleichen Arten</li> <li>• Wird zu einem markanten Landschaftselement heranwachsen</li> </ul>		
<b>Umgebung, Gefährdung</b> Intensive landwirtschaftliche Nutzung		
		
		<b>Bedeutung</b> <ul style="list-style-type: none"> <li>• Einzelelement</li> <li>• Landschaftselement</li> </ul>
		<b>Bewertung</b> lokal
		<b>Anmerkungen</b> <input checked="" type="checkbox"/> KLP / <input type="checkbox"/> BZP <input checked="" type="checkbox"/> Landschaftsinventarplan
		<b>Bearbeitung</b> Landschaftskommission <b>Datum Text</b> überarbeitet 2005 <b>Datum Foto</b> Juli / August 2005

<b>Landschaftsinventar Oberrohrdorf</b>		<b>Objekt-Nummer</b> 2.4.14
<b>Art des Objektes</b> Hecke	<b>Standort</b> Brunnmatte	<b>Parzellenummer</b> 710 / 1241
<b>Eigentümer</b> René und Melanie Schmid Zürichstrasse 5 5452 Oberrohrdorf	<b>Eigentümer</b> Thea Blunshi Zürichstrasse 11 5452 Oberrohrdorf	<b>Pflanzen- und Tierwelt</b> <ul style="list-style-type: none"> <li>• Rose</li> <li>• Nussbaum</li> <li>• Esche</li> <li>• Bergkieder</li> <li>• Rote Heckenkirsche</li> <li>• Himbeere</li> <li>• Fichten (Zuchtform)</li> </ul>
<b>Beschreibung</b> Lockere Hecke mit jungen Eschen, einem Nussbaum und Exoten. An der Strassenböschung (Bergstrasse), gegenüber des Bauernhofes.		
<b>Umgebung, Gefährdung</b> Landwirtschaftliche Nutzung		
		<b>Bedeutung</b> Einzelelement
		<b>Bewertung</b> lokal
		<b>Anmerkungen</b> <input type="checkbox"/> KLP / <input type="checkbox"/> BZP <input checked="" type="checkbox"/> Landschaftsinventarplan
		<b>Bearbeitung</b> Landschaftskommission
		<b>Datum Text</b> überarbeitet 2005
<b>Datum Foto</b> Juli / August 2005		

<b>Landschaftsinventar Oberrohrdorf</b>		<b>Objekt-Nummer</b> 2.4.15
<b>Art des Objektes</b> Hecke	<b>Standort</b> Brunnmatte	<b>Parzellenummer</b> 709 / 1241
<b>Eigentümer</b> (siehe Rückseite)		<b>Pflanzen- und Tierwelt</b> <ul style="list-style-type: none"> <li>• Hainbuche</li> <li>• Buche</li> <li>• Weide</li> <li>• Birke</li> <li>• Feuerbusch</li> </ul>
<b>Beschreibung</b> Baum-, Strauchhecke als Markierung des Hofes		
<b>Umgebung, Gefährdung</b> Hof/landwirtschaftlich genutzte Flächen		
		<b>Bedeutung</b> <ul style="list-style-type: none"> <li>• Einzelement</li> <li>• Hofumfassung</li> </ul>
		<b>Bewertung</b> lokal
		<b>Anmerkungen</b> <input type="checkbox"/> KLP / <input type="checkbox"/> BZP <input checked="" type="checkbox"/> Landschaftsinventarplan
		<b>Bearbeitung</b> Landschaftskommission
		<b>Datum Text</b> überarbeitet 2005
<b>Datum Foto</b> Juli / August 2005		





## **Landschaftsinventar Oberrohrdorf**

**Objekt-Nummer**  
2.4.15

### **Eigentümer (mit Parzellennummern)**

709 Franziska Egloff, Zürichstrasse 11, 5452 Oberrohrdorf  
Thea Blunschi, Zürichstrasse 11, 5452 Oberrohrdorf  
1241 Thea Blunschi, Zürichstrasse 11, 5452 Oberrohrdorf

<b>Landschaftsinventar Oberrohrdorf</b>		<b>Objekt-Nummer</b> 2.4.16
<b>Art des Objektes</b> Baumhecke	<b>Standort</b> Sorchenstrasse/Lindenhof	<b>Parzellenummer</b> 712 / 720
<b>Eigentümer</b> Paul Andres Zürichstrasse 15 5452 Oberrohrdorf	<b>Eigentümer</b> Hans Rudolf Siegfried Sorchenstrasse 15 5452 Oberrohrdorf	<b>Pflanzen- und Tierwelt</b> <ul style="list-style-type: none"> <li>• Esche</li> <li>• Süsskirsche</li> <li>• Hasel</li> <li>• Schwarzer Holunder</li> <li>• Wolliger Schneeball</li> <li>• Pfaffenhütchen</li> <li>• Rose</li> <li>• Hartriegel</li> <li>• Bergahorn</li> <li>• Rote Heckenkirsche</li> <li>• Sommerlinde (Stockausschlag)</li> </ul> <b>Vögel (Brut)</b> <ul style="list-style-type: none"> <li>• Gartenrotschwanz (1 Paar)</li> <li>• Kleinspecht beobachtet</li> </ul>
<b>Beschreibung</b> mächtige Baum-/Strauchhecke beidseitig der Strasse (Sorchenstrasse) unterer Teil: Nordseite: Hochstammeschen Unterpflanzung auf den Stock gesetzt oberer Teil: beidseitig vor allem Hasel		
<b>Umgebung, Gefährdung</b> landwirtschaftlich genutzte Flächen		
		<b>Bedeutung</b> markantes Landschaftselement
		<b>Bewertung</b> lokal
		<b>Anmerkungen</b> <input checked="" type="checkbox"/> KLP / <input type="checkbox"/> BZP <input checked="" type="checkbox"/> Landschaftsinventarplan
		<b>Bearbeitung</b> Landschaftskommission
		<b>Datum Text</b> überarbeitet 2005 <b>Datum Foto</b> Juli / August 2005


<b>Landschaftsinventar Oberrohrdorf</b>		<b>Objekt-Nummer</b> 2.4.17
<b>Art des Objektes</b> Hecke	<b>Standort</b> Zürcherstrasse / Ifang / Bergstrasse	<b>Parzellenummer</b> (siehe Rückseite)
<b>Eigentümer</b> (siehe Rückseite)		<b>Pflanzen- und Tierwelt</b> <ul style="list-style-type: none"> <li>• Nussbaum</li> <li>• Süsskirsche</li> <li>• Esche</li> <li>• Hasel</li> <li>• Hartriegel</li> <li>• Hainbuche</li> <li>• Liguster</li> <li>• Wolliger Schneeball</li> <li>• Spierstrauch</li> <li>• Schneeball</li> <li>• Bergahorn</li> <li>• Feuedorn</li> <li>• Rotblättriger Hasel</li> <li>• Forsythie</li> <li>• Birke</li> <li>• Weide</li> <li>• Fichte</li> <li>• Vogelbeere</li> <li>• Stieleiche</li> <li>• Scheinakazie</li> <li>• Flieder</li> <li>• Rote Heckenkirsche</li> <li>• Weide</li> <li>• Zweigriffliger Weissdorn</li> </ul>
<b>Beschreibung</b> <ul style="list-style-type: none"> <li>• Dichte Baum-/Strauchhecke entlang der Strassenböschung, Zürcherstrasse, mit einzelnen Gartengehölzen</li> <li>• Lockere Strauchhecke entlang der Parzellengrenze auf einer Böschung, oberer Teil abgeholzt</li> </ul>		
<b>Umgebung, Gefährdung</b> <ul style="list-style-type: none"> <li>• Einfamilienhauszone / Freihaltezone</li> <li>• Neubau</li> </ul>		
		<b>Bedeutung</b> <ul style="list-style-type: none"> <li>• Einzelelement</li> <li>• Siedlungs-/Siedlungsabschluss- element</li> </ul>
		<b>Bewertung</b> lokal
		<b>Anmerkungen</b> <input type="checkbox"/> KLP / <input checked="" type="checkbox"/> BZP <input checked="" type="checkbox"/> Landschaftsinventarplan
		<b>Bearbeitung</b> Landschaftskommission
		<b>Datum Text</b> überarbeitet 2005 <b>Datum Foto</b> Juli / August 2005


## Landschaftsinventar Oberrohrdorf

Objekt-Nummer  
2.4.17

### Eigentümer (mit Parzellennummern)

- 281 Raimondo Ponte, Haufroosstrasse 13, 5452 Oberrohrdorf
- 290 Heidy Mülli, Haufroosstrasse 16, 5452 Oberrohrdorf  
Michael Mülli, Widenweg 10, 5400 Baden  
Anita Mülli, Stäblistrasse 23, 5200 Brugg  
Nicole Jenzer-Müllli, Haufroosstrasse 16, 5452 Oberrohrdorf
- 291 Richard Eichenberger, Haufroosstrasse 18, 5452 Oberrohrdorf
- 293 Hansjörg Weber und Veerle Tallon Weber, Bergstrasse 26, 5452 Oberrohrdorf

<b>Landschaftsinventar Oberrohrdorf</b>		<b>Objekt-Nummer</b> 2.4.18
<b>Art des Objektes</b> Hochhecke	<b>Standort</b> Bergstrasse / Schüracherweg	<b>Parzellenummer</b> 444
<b>Eigentümer</b> Henrik Bjönness Oberer Schüracherweg 9 5452 Oberrohrdorf		<b>Pflanzen- und Tierwelt</b> <ul style="list-style-type: none"> <li>• Fichte</li> <li>• Birke</li> <li>• Waldföhre</li> <li>• Lärche</li> <li>• Hasel</li> <li>• Schwarzkiefer</li> <li>• Hainbuche</li> <li>• Rotdorn</li> </ul>
<b>Beschreibung</b> Baumhecke entlang der Bergstrasse mit stark geschnittenem Unterwuchs (Bauarbeiten).		
<b>Umgebung, Gefährdung</b> Siedlungsgebiet, Neubau		
		<b>Bedeutung</b> Einzelelement im Siedlungsgebiet
		<b>Bewertung</b> lokal
		<b>Anmerkungen</b> <input type="checkbox"/> KLP / <input checked="" type="checkbox"/> BZP <input checked="" type="checkbox"/> Landschaftsinventarplan
		<b>Bearbeitung</b> Landschaftskommission
		<b>Datum Text</b> überarbeitet 2005
		<b>Datum Foto</b> Juli / August 2005

<b>Landschaftsinventar Oberrohrdorf</b>		<b>Objekt-Nummer</b> 2.4.19
<b>Art des Objektes</b> Hecke	<b>Standort</b> Heckenweg	<b>Parzellenummer</b> 315
<b>Eigentümer</b> Einwohnergemeinde Oberrohrdorf		<b>Pflanzen- und Tierwelt</b>
<b>Beschreibung</b> Hecke entlang des Heckenweges (bis zum Wendepplatz)  → Aufnahme in Bauzonenplan bei der nächsten Revision!		
<b>Umgebung, Gefährdung</b>		
		<b>Bedeutung</b> Einzelelement im Siedlungsgebiet
		<b>Bewertung</b> lokal
		<b>Anmerkungen</b> <input type="checkbox"/> KLP / <input checked="" type="checkbox"/> BZP <input checked="" type="checkbox"/> Landschaftsinventarplan
		<b>Bearbeitung</b> Landschaftskommission
		<b>Datum Text</b> überarbeitet 2005 <b>Datum Foto</b> Juli / August 2005