







Landschaftsinventar Oberrohrdorf		Objekt-Nummer 1.1.1
Art des Objektes Bach	Standort Rotrisch / Halde	Parzellennummer diverse (nicht erfasst)
Eigentümer diverse (nicht erfasst)		Pflanzen- und Tierwelt
Beschreibung <ul style="list-style-type: none"> • So genannter "Schluckgraben" in tiefen Geländeeinschnitt, mit Holzschwelle verbaut • Waldbach • Im Bereich Loch/Sackmatte eingedohlt 		
Umgebung, Gefährdung		
		Bedeutung <ul style="list-style-type: none"> • Einzelelement • geomorphologisch wertvoll
		Bewertung lokal
		Anmerkungen <input type="checkbox"/> KLP / <input type="checkbox"/> BZP <input checked="" type="checkbox"/> Landschaftsinventarplan
		Bearbeitung Landschaftskommission
		Datum Text überarbeitet 2005
Datum Foto Juli / August 2005		


Landschaftsinventar Oberrohrdorf		Objekt-Nummer 1.1.2
Art des Objektes Bach	Standort Dorfbach	Parzellenummer diverse (nicht erfasst)
Eigentümer diverse (nicht erfasst)		Pflanzen- und Tierwelt
Beschreibung "Dorfbach" verbaut mit Beton-Steinmauer und Holzschwellen. Den ganzen Bach entlang führt eine geschnittene Hainbuchenhecke und ein Fussweg. Oberer Teil (Obermatte und nördliches Geissrai) ist verrohrt.		
Umgebung, Gefährdung Freihaltezone im Siedlungsgebiet		
		Bedeutung Einzelelement
		Bewertung lokal
		Anmerkungen <input type="checkbox"/> KLP / <input type="checkbox"/> BZP <input checked="" type="checkbox"/> Landschaftsinventarplan
		Bearbeitung Landschaftskommission
		Datum Text überarbeitet 2005
Datum Foto Juli / August 2005		


Landschaftsinventar Oberrohrdorf		Objekt-Nummer 1.1.3
Art des Objektes Bächlein / Strassengraben	Standort Hochstettweg	Parzellenummer diverse (nicht erfasst)
Eigentümer diverse (nicht erfasst)		Pflanzen- und Tierwelt <i>Hecke</i> <ul style="list-style-type: none"> • Esche • Hasel • Apfelbaum • Nussbaum • Hartriegel • Weissdorn • Stieleiche • Rose • Liguster • Rote Heckenkirsche • Wolliger Schneeball • Buche • Weide
Beschreibung <ul style="list-style-type: none"> • Wasserführender Strassengraben (Beton) auf der Nordseite • Markante, unterschiedlich dichte Baumstrauchhecke, an Böschung beidseitig des Hochstettenweges. Unterer Teil: – Südseite, sehr schmaler Streifen vorwiegend mit Eschen Mittlerer Teil: – Südseite, breiterer, artenreicherer Baumbestand – Nordseite nur Eschen Oberer Teil: – Südseite niedere Strauchhecke (wurde auf Stock gesetzt) – Nordseite Esche 		
Umgebung, Gefährdung		
		Bedeutung Einzelelement
		Bewertung lokal
		Anmerkungen <input type="checkbox"/> KLP / <input type="checkbox"/> BZP <input checked="" type="checkbox"/> Landschaftsinventarplan
		Bearbeitung Landschaftskommission
		Datum Text überarbeitet 2005
		Datum Foto Juli / August 2005

Landschaftsinventar Oberrohrdorf		Objekt-Nummer 1.1.4
Art des Objektes Bach (Mühlebach)	Standort Hofmatt	Parzellenummer diverse (nicht erfasst)
Eigentümer diverse (nicht erfasst)		Pflanzen- und Tierwelt <i>Hecke</i> <ul style="list-style-type: none">• Weide• Pfaffenhütchen• Rote Heckenkirsche• Feldahorn• Liguster• Hasel• Apfelbaum• Schwarzerle• Esche• Eingrifflicher Weissdorn• Schwarzdorn• Wolliger Schneeball• Stieleiche• Süsskirsche
Beschreibung Der "Mülibach" ist verbaut mit Betonschwellen und Drahtschotterkörben im oberen Teil, mit Holzschwellen und Bollensteinen im mittleren Teil und mit Blockwurf im untersten Teil. Wald, Ufergehölz und Fussweg umgeben den Bach. Neu, "naturnah" gestalteter Bachlauf, Ufer mit Bollensteinen, Böschungen mit Cotoneaster bepflanzt. Grünstreifen dem Mülibach entlang. Einzelne Gehölzgruppen wechseln mit offenen Flächen, im Osten anschliessend an den Wald.		
Umgebung, Gefährdung <ul style="list-style-type: none">• zukünftige Bautätigkeit im untersten Teil• nicht standortgerechte Uferbepflanzung		
Verantwortung für Pflege		
		Bedeutung <ul style="list-style-type: none">• Einzelement• Erholung
		Bewertung kantonal
		Anmerkungen <input type="checkbox"/> KLP / <input type="checkbox"/> BZP <input checked="" type="checkbox"/> Landschaftsinventarplan
		Bearbeitung Landschaftskommission
		Datum Text überarbeitet 2005 Datum Foto Juli / August 2005

Landschaftsinventar Oberrohrdorf		Objekt-Nummer 1.1.5
Art des Objektes Bächlein	Standort Ifang	Parzellenummer diverse (nicht erfasst)
Eigentümer diverse (nicht erfasst)		Pflanzen- und Tierwelt
Beschreibung Verzweigtes Bächlein entlang der Strasse (Strassengraben) und in Waldeinschnitt. Strassengraben aus Beton, im Waldeinschnitt mit Holzschwellen verbaut.		
Umgebung, Gefährdung Wald / Freihaltezone		
		Bedeutung Einzelelement
		Bewertung lokal
		Anmerkungen <input type="checkbox"/> KLP / <input type="checkbox"/> BZP <input checked="" type="checkbox"/> Landschaftsinventarplan
		Bearbeitung Landschaftskommission
		Datum Text überarbeitet 2005
Datum Foto Juli / August 2005		

Landschaftsinventar Oberrohrdorf		Objekt-Nummer 1.1.6
Art des Objektes Bächlein	Standort Brunnengässli	Parzellenummer diverse (nicht erfasst)
Eigentümer diverse (nicht erfasst)		Pflanzen- und Tierwelt <i>Hecke</i> <ul style="list-style-type: none">• Birke• Bergahorn• Weide• Hasel• Fichte• Hainbuche• Rote Heckenkirsche• Apfelbaum• Esche• Hartriegel• Schneebeere
Beschreibung Bächlein mit Bollensteinen oder Trockenmauer gesichert. Dem Bächlein entlang führt ein Fussweg (Brunnengässli). Baumhecke beidseitig des Fussweges geschnitten. Im unteren Teil, dem Bächlein entlang dominieren junge Fichten.		
Umgebung, Gefährdung Wohnzone (Einfamilienhaus), Weide		
		
		Bedeutung Einzelelement
		Bewertung lokal
		Anmerkungen <input type="checkbox"/> KLP / <input type="checkbox"/> BZP <input checked="" type="checkbox"/> Landschaftsinventarplan
		Bearbeitung Landschaftskommission
		Datum Text überarbeitet 2005
		Datum Foto Juli / August 2005

Landschaftsinventar Oberrohrdorf		Objekt-Nummer 1.1.7
Art des Objektes Bächlein	Standort Aeschmatthof / Oberried-Buechstock / Chälchler	Parzellenummer diverse (nicht erfasst)
Eigentümer diverse (nicht erfasst)		Pflanzen- und Tierwelt
Beschreibung vier, kleine, verzweigte Bächlein (Rinnsale) im Wald und entlang der Bergstrasse, die ab der Wald-/Feld-Grenze verrohrt sind. Ober- und unterhalb der Bergstrasse befinden sich Kalktuff-Quellfluren sowie zwei kleinere Wasserfälle im Gebiet Chälchler (Oberzelg).		
Umgebung, Gefährdung Kalktuff-Formationen sind kleinflächige sensible Biotope. Sie können durch mechanische Einwirkungen leicht zerstört werden.		
		
		Bedeutung <ul style="list-style-type: none"> • Einzelement • Entwässerung des ehem. Sumpf-Riedgebietes
		Bewertung lokal
		Anmerkungen <input type="checkbox"/> KLP / <input type="checkbox"/> BZP <input checked="" type="checkbox"/> Landschaftsinventarplan
		Bearbeitung Landschaftskommission Datum Text überarbeitet 2022 Datum Foto Juli / August 2005

Landschaftsinventar Oberrohrdorf		Objekt-Nummer 1.1.8
Art des Objektes Weiher	Standort Obermatte	Parzellenummer 789
Eigentümer Manfred und Johanna Lauper Ringstrasse 7 5452 Oberrohrdorf		Pflanzen- und Tierwelt
Beschreibung • Grosser Folienteich mit Fischbesatz, umgeben von Fichtenhecke		
Umgebung, Gefährdung Landwirtschaftszone		
		Bedeutung Einzige stehende Wasserfläche Oberrohrdorf-Staretschwils
		Bewertung lokal
		Anmerkungen <input type="checkbox"/> KLP / <input type="checkbox"/> BZP <input checked="" type="checkbox"/> Landschaftsinventarplan
		Bearbeitung Landschaftskommission
		Datum Text überarbeitet 2005
	Datum Foto Juli / August 2005	